

DEPENDENCIA:	PRESIDENCIA MUNICIPAL
DEPARTAMENTO:	DIRECCIÓN DE OBRAS PUBLICAS
MESA:	COORDINACION DE DESARROLLO URBANO
No. LICENCIA:	11753
EXPEDIENTE:	4277/2025

ASUNTO: LICENCIA DE CONSTRUCCION


**PROPIETARIO
PRESENTE**


EN ATENCIÓN A SU SOLICITUD DE FECHA 5 DE SEPTIEMBRE DE LOS CORRIENTES, RESPECTO DEL PREDIO DE SU PROPIEDAD CON CLAVE CATASTRAL NO: 02-192-001-11-047-020-00-000-3 Y SUPERFICIE DE: 763.40 M² UBICADO EN C. ...

LE COMUNICO QUE HABIÉNDOSE CUBIERTO EL PAGO CORRESPONDIENTE EN LA TESORERIA MUNICIPAL DE ACUERDO A LA BOLETA NÚMERO C1-43401 LA DIRECCION DE OBRAS PUBLICAS Y LA COORDINACION DE DESARROLLO URBANO DE ESTA ADSCRIPCIÓN LE CONCEDE LA PRESENTE LICENCIA DE CONSTRUCCIÓN DE: 25.20 M² EN PLANTA BAJA DE REGULARIZACION DE CASA-HABITACION. QUE CONSTA DE 1 (UNO) PZA(S) EN 1 (UNO) NIVEL(S) CON UN TOTAL DE 25.20 M²; CONFORME AL CROQUIS DE DISTRIBUCIÓN PRESENTADO. ASI MISMO LE INFORMO QUE ESTE DOCUMENTO DEBERÁ ESTAR DISPONIBLE EN LA OBRA.


LA PRESENTE LICENCIA SE OTORGA CON UNA VIGENCIA DE 12 (DOCE) MESES A PARTIR DE SU EMISIÓN, DE CONFORMIDAD CON LO DISPUESTO EN EL REGLAMENTO DE LA LEY QUE REGULA LAS CONSTRUCCIONES PÚBLICAS Y PRIVADAS DEL ESTADO DE VERACRUZ.


ATENTAMENTE
SUFRAGIO EFECTIVO NO REELECCIÓN
A 11 DE SEPTIEMBRE DE 2025


ARQ. IRAD ANGELES MENDOZA
COORDINADOR DE DESARROLLO URBANO



Tuxpan
Ciudad y puerto
H. Ayuntamiento 2022-2025
COORDINACIÓN DE
DESARROLLO URBANO
2022-2025


ARQ. GIOVANNI ESPAÑA FUENTES
DIRECTOR DE OBRAS PUBLICAS


DR. JESUS FOMPEROZA TORRES
PRESIDENTE MUNICIPAL CONSTITUCIONAL
DE TUXPAN DE RODRIGUEZ CANO, VERACRUZ



H. Ayuntamiento de Tuxpan de Rodríguez Cano, Veracruz
Av. Juárez Esq. Hernández y Hernández Col. Centro
C.P. 92800

DEPENDENCIA:	PRESIDENCIA MUNICIPAL
DEPARTAMENTO:	DIRECCIÓN DE OBRAS PUBLICAS
MESA:	COORDINACION DE DESARROLLO URBANO
No. LICENCIA:	11754
EXPEDIENTE:	4277/2025

ASUNTO: CONSTANCIA DE TERMINACION DE OBRA

PROPIETARIO

PRESENTE

COMO LO MANIFIESTA EN SU SOLICITUD DE FECHA 2 DE SEPTIEMBRE, Y HABIÉNDOSE CUBIERTO EL PAGO CORRESPONDIENTE EN LA TESORERIA MUNICIPAL DE ACUERDO A LA BOLETA NÚMERO C1-43402 EL ARQ. IRAD ANGELES MENDOZA, COORDINADOR DE DESARROLLO URBANO, EL ARQ. GIOVANNI ESPAÑA FUENTES, DIRECTOR DE OBRAS PUBLICAS, Y EL DR. JESUS FOMPEROZA TORRES, PRESIDENTE MUNICIPAL CONSTITUCIONAL DE TUXPAN DE RODRIGUEZ CANO, VERACRUZ-

HACEN CONSTAR

QUE DE ACUERDO A LA VISITA DE INSPECCION OCULAR REALIZADA POR PERSONAL TECNICO PERTENECIENTE A ESTA DIRECCION DE OBRAS PUBLICAS Y COORDINACION DE DESARROLLO URBANO, SE VERIFICO QUE EN EL INMUEBLE DE SU PROPIEDAD CON CLAVE CATASTRAL No. 02-192-001-11-047-020-00-000-3 CON DOMICILIO EN CALLE DE LA SANTISIMA TRINIDAD

DE ESTA CIUDAD DE TUXPAN, VER., SE CONSTRUYO UNA CASA-HABITACION CON UNA SUPERFICIE DE 92.70 M2 DISTRIBUIDOS EN 2 (DOS) NIVELES. DICHA CASA-HABITACION SE ENCUENTRA TERMINADA A LA FECHA Y FUE AUTORIZADA CON LA LICENCIA No. 11753 DE FECHA 11 DE SEPTIEMBRE DE 2025, POR LO QUE ESTA DIRECCION DE OBRAS PUBLICAS Y DESARROLLO URBANO NO TIENE INCONVENIENTE EN OTORGAR LA PRESENTE CONSTANCIA DE TERMINACION DE OBRA.


A SOLICITUD DE LA PARTE INTERESADA Y PARA LOS USOS LEGALES QUE MEJOR LE CONVENGAN, SE EXTIENDE LA PRESENTE CONSTANCIA EL DIA 11 DE SEPTIEMBRE DEL AÑO 2025.


ATENTAMENTE
SUFRAGIO EFECTIVO NO REELECCIÓN


ARQ. IRAD ANGELES MENDOZA
COORDINADOR DE DESARROLLO URBANO



Tuxpan
Ciudad y puerto
H. Ayuntamiento
COORDINACIÓN DE
DESARROLLO URBANO
2022-2025


ARQ. GIOVANNI ESPAÑA FUENTES
DIRECTOR DE OBRAS PUBLICAS


DR. JESUS FOMPEROZA TORRES
PRESIDENTE MUNICIPAL CONSTITUCIONAL
DE TUXPAN DE RODRIGUEZ CANO, VERACRUZ





FORMATO DE SOLICITUD DE TRÁMITE

5 Septiembre 2020
FECHA DE INGRESO

4 2 7 7 -
NÚMERO DE TRÁMITE

DATOS DEL PROPIETARIO/REPRESENTANTE LEGAL

NOMBRE/RAZÓN SOCIAL _____
DOMICILIO PARA RECIBIR NOTIFICACIONES _____
TELÉFONO _____ CORREO ELECTRÓNICO _____

DATOS DEL PREDIO/INMUEBLE

CALLE _____ NÚMERO 19
COLONIA _____ LOCALIDAD _____
CLAVE CATASTRAL 02 192 001 11 047 020 00 000 3 SUPERFICIE DEL PREDIO M2 _____
ZONA MPIO. LOC. REG. MANZ. LOTE NIVEL DEPTO. DV.

TIPO DE TRÁMITE

☐ ALINEAMIENTO _____ ML _____ ML _____ ML
☐ NÚMERO OFICIAL _____

CONSTRUCCIÓN/DEMOLICIÓN

☐ OBRA NUEVA PLANTA BAJA 25.20 M2
☐ AMPLIACIÓN PRIMER NIVEL _____ M2
☒ REGULARIZACIÓN SEGUNDO NIVEL _____ M2
☐ REMODELACIÓN TERCER NIVEL _____ M2
☐ DEMOLICIÓN CUARTO NIVEL _____ M2
☐ RÉG. DE CONDOMINIO TOTAL _____ M2

Número de Unidades Privativas _____
☐ REGISTRO DE PLANOS ORIGINAL _____ COPIAS _____
☐ BARDA _____ ML _____ ML _____ ML
☐ COLINDANCIA _____
☐ DEPÓSITO DE AGUA _____ M3/LITROS
☐ TANQUE ALMAC. RESIDUOS PELIGROSOS _____ M3/LITROS
☐ ANTENAS TELECOM./ANUNCIOS ESPECTACULARES _____ ML
☐ OTROS _____

FUSIÓN/SUBDIVISIÓN/LOTIFICACIÓN

☐ FUSIÓN _____ M2 _____ LOTES
☐ SUBDIVISIÓN _____ M2 _____ LOTES
☐ LOTIFICACIÓN _____ M2 _____ LOTES

CONSTANCIAS Y OTROS PERMISOS

☐ CONSTANCIA DE ZONIFICACIÓN ☐ PERMISO TEMPORAL DE ANUNCIOS
☐ CAMBIO DE USO DE SUELO ☐ LICENCIA DE ANUNCIO FIJO
☐ LICENCIA DE USO DE SUELO ☐ AVISO DE SUSPENSIÓN DE OBRA
☐ USO DE LA VÍA PÚBLICA ☒ CONSTANCIA DE TERMINACIÓN DE OBRA
☐ OTROS _____ M2/DÍAS ☐ REGISTRO DE P.R.O.

DOCUMENTACIÓN ENTREGADA

☒ ESCRITURA O EQUIVALENTE
☒ BOLETA PREDIAL DEL AÑO EN CURSO
☒ IDENTIFICACIÓN DEL PROPIETARIO/REPRESENTANTE
☐ RECIBO DE PAGO DE AGUA Y DRENAJE
☐ LICENCIAS ANTERIORES
☐ OTRA _____
☐ NOTIFICACIONES _____
☐ CROQUIS ☐ ORIGINAL ☐ COPIAS

OBSERVACIONES

CROQUIS DE LOCALIZACIÓN

NOMBRE Y FIRMA DE QUIÉN TRAMITA

NOMBRE Y FIRMA DE QUIÉN RECIBE



H. Ayuntamiento de Tuxpan de Rodríguez Cano, Veracruz
Av. Juárez No. 20, Col. Centro, C.P. 92800
Tel: (783) 894 53 61 Ext: 106

VERIFICACIÓN

FECHA: _____

ACCESO PRINCIPAL			
Paramento	Sección de calle	BANQUETA	MTS.
Banqueta	ARROYO	ARROYO DE CALLE	MTS.
Banqueta	Paramento	SECCIÓN DE CALLE	MTS.

CALLE: _____ No. OFICIAL _____

COLONIA: _____

M.L. DE FRENTE: _____

EL PARAMENTO DE LA CONSTRUCCIÓN DEBERA LOCALIZARSE A UNA DISTANCIA MÍNIMA DE _____ MTS.
MEDIDOS A PARTIR DEL FILO EXTERIOR DE LA GUARNICIÓN HACIA DEL PREDIO DE SU PROPIEDAD.

ACCESO SECUNDARIO			
Paramento	Sección de calle	BANQUETA	MTS.
Banqueta	ARROYO	ARROYO DE CALLE	MTS.
Banqueta	Paramento	SECCIÓN DE CALLE	MTS.

CALLE: _____ No. OFICIAL _____

COLONIA: _____

M.L. DE FRENTE: _____

EL PARAMENTO DE LA CONSTRUCCION DEBERA LOCALIZARSE A UNA DISTANCIA MÍNIMA DE _____ MTS.
MEDIDOS A PARTIR DEL FILO EXTERIOR DE LA GUARNICIÓN HACIA DEL PREDIO DE SU PROPIEDAD.

EXISTE CONSTRUCCIÓN ANTERIOR APROXIMADO CARACTERÍSTICAS Y No. DE PIEZAS
SI ☐ NO ☐

ANTIGÜEDAD: _____ M² _____
USO DE PREDIO _____ SERVICIOS SI NO

HABITACIONAL ☐ TIPO _____
COMERCIAL ☐
INDUSTRIAL ☐
AGROPECUARIO ☐
DE SERVICIO ☐

AGUA POTABLE ☐
DRENAJE ☐
ELECTRICIDAD ☐
BANQUETA ☐
PAVIMENTACIÓN ☐

EXISTE FACTORES DE RIESGO:

CERROS ☐ ZANJAS O DRENES ☐ DUCTOS ☐

OTROS: _____

OBSERVACIONES:

CROQUIS DE LOCALIZACIÓN

FIRMA DE INSPECTOR

ENCARGADO DE DESARROLLO URBANO

