

DEPENDENCIA:	PRESIDENCIA MUNICIPAL
DEPARTAMENTO:	DIRECCIÓN DE OBRAS PUBLICAS
MESA:	COORDINACION DE DESARROLLO URBANO
No. LICENCIA:	11714
EXPEDIENTE:	4278/2025

ASUNTO: ALINEAMIENTO OFICIAL

**PROPIETARIO
PRESENTE**

COMO LO MANIFIESTA EN SU SOLICITUD DE FECHA 5 DE SEPTIEMBRE DE LOS CORRIENTES, Y
HABIÉNDOSE CUBIERTO EL PAGO CORRESPONDIENTE EN LA TESORERIA MUNICIPAL DE ACUERDO A LA BOLETA NÚMERO
C1-43345 ANEXO A LA PRESENTE EL DICTAMEN DE ALINEAMIENTO EMITIDO POR LA DIRECCION DE OBRAS PUBLICAS
Y LA COORDINACION DE DESARROLLO URBANO DE ESTA ADSCRIPCIÓN RESPECTO DEL PREDIO QUE SE DESCRIBE CON:

CLAVE CATASTRAL No: 02-192-001-05-027-003-00-000-2

CALLE: _____

DE LA COL. _____


LOCALIDAD: _____

INDICÁNDOLE QUE DEBERÁ APEGARSE A LAS INDICACIONES QUE EL MISMO CONTIENE; Y DEBERÁ SATISFACER LO ESTIPULADO
POR LOS ARTÍCULOS 34 Y 35 DEL REGLAMENTO QUE REGULA LAS CONSTRUCCIONES PÚBLICAS Y PRIVADAS DEL ESTADO DE
VERACRUZ.


ATENTAMENTE
SUFRAGIO EFECTIVO NO REELECCIÓN
A 9 DE SEPTIEMBRE DE 2025



ARQ. IRAD ANGELES MENDOZA
COORDINADOR DE DESARROLLO URBANO



ARQ. GIOVANNI ESPAÑA FUENTES
DIRECTOR DE OBRAS PUBLICAS



DR. JESUS FOMPEROZA TORRES
PRESIDENTE MUNICIPAL CONSTITUCIONAL
DE TUXPAN DE RODRIGUEZ CANO, VERACRUZ



H. Ayuntamiento de Tuxpan de Rodríguez Cano, Veracruz
Av. Juárez No. 20 Col. Centro
C.P. 92800



Tuxpan
Ciudad y puerto
H. Ayuntamiento 2022-2025

COORDINACION DE DESARROLLO URBANO

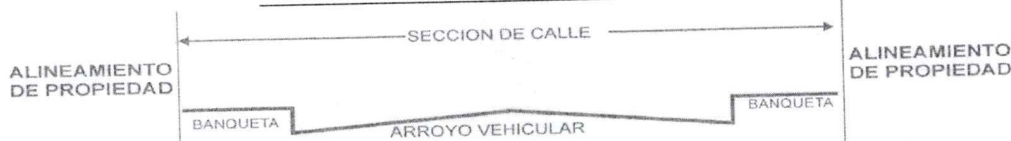


uxpan
Puerto de la esperanza

ASUNTO: DICTAMEN DE ALINEAMIENTO

PROPIETARIO
PRESENTE

ALINEAMIENTO No.	11714
UBICADO EN:	C. DE V. 32000 REYES
FECHA DE PRACTICADO:	9 DE SEPTIEMBRE DE 2025
FRENTE AL PREDIO	16.00 ML.
BANQUETA:	3.00/6.00 MTS.
ARROYO DE CALLE:	14.00 MTS.
SECCIÓN DE CALLE:	25.00 MTS.
DICTAMEN:	EL PARAMENTO DE LA CONSTRUCCION DEBERA LOCALIZARSE A UNA DISTANCIA MINIMA DE 3.00MTS MEDIDOS APARTIR DEL FILO EXTERIOR DE LA GUARNICION HACIA EL PREDIO DE SU PROPIEDAD



AFECTACIONES Y RESTRICCIONES DE CARÁCTER URBANO, FEDERALES, ESTATALES Y MUNICIPALES:

NINGUNA

SE PROHÍBE ESTRUCTAMENTE CONSTRUIR FUERA DE ESTE ALINEAMIENTO, ASI COMO REALIZAR ESCALONES SOBRE EL ÁREA DE LAS BANQUETAS Y ESTAS DEBERAN CONSTRUIRSE AL NIVEL DE LA GUARNICIÓN.
EL PRESENTE ALINEAMIENTO SE OTORGA CON UNA **VIGENCIA DE 1 AÑO**, Y DE ACUERDO A LO ESTIPULADO EN LOS ARTÍCULOS 34 Y 35, Y SU ALTERACIÓN ES OBJETO DE INFRACCIÓN DE ACUERDO CON LOS ARTÍCULOS 270 Y 271, DEL REGLAMENTO DE LA LEY QUE REGULA LAS CONSTRUCCIONES PUBLICAS Y PRIVADAS DEL ESTADO DE VERACRUZ.

ATENTAMENTE
SUFRAGIO EFECTIVO NO REELECCIÓN

A 9 DE SEPTIEMBRE DE 2025

ARQ. IRAD ANGELES MENDOZA
COORDINADOR DE DESARROLLO URBANO



ARQ. GIOVANNI ESPAÑA FUENTES
DIRECTOR DE OBRAS PUBLICAS

DR. JESUS FOMPEROZA TORRES
PRESIDENTE MUNICIPAL CONSTITUCIONAL
DE TUXPAN DE RODRIGUEZ CANO, VERACRUZ



H. Ayuntamiento de Tuxpan de Rodríguez Cano, Veracruz
Av. Juárez No. 20 Col. Centro
C.P. 92800



Tuxpan
Ciudad y puerto
H. Ayuntamiento 2022-2025

COORDINACION DE DESARROLLO URBANO



uxpan
Puerto de la esperanza

DEPENDENCIA:	PRESIDENCIA MUNICIPAL
DEPARTAMENTO:	DIRECCIÓN DE OBRAS PUBLICAS
MESA:	COORDINACION DE DESARROLLO URBANO
No. LICENCIA:	11715
EXPEDIENTE:	4278/2025

ASUNTO: CONSTANCIA DE NUMERO OFICIAL

**PROPIETARIO
PRESENTE**

COMO LO MANIFIESTA EN SU SOLICITUD DE FECHA 5 DE SEPTIEMBRE DE LOS CORRIENTES, Y
HABIÉNDOSE CUBIERTO EL PAGO CORRESPONDIENTE EN LA TESORERIA MUNICIPAL DE ACUERDO A LA BOLETA NÚMERO
C1-43346 COMUNICO A USTED QUE LA DIRECCION DE OBRAS PUBLICAS Y LA COORDINACION DE DESARROLLO
URBANO DE ESTA ADSCRIPCIÓN LE CONCEDEN AL PREDIO CON CLAVE CATASTRAL No: 02-192-001-05-027-003-00-000-2
DE ACUERDO AL PLANO REGULADOR EL NÚMERO OFICIAL:

DE LA C. _____

COL. _____

EL PRESENTE NUMERO OFICIAL SE OTORGA CON UNA VIGENCIA DE **UN AÑO** A PARTIR DE LA FECHA DE EXPEDICION DE
CONFORMIDAD CON LOS ARTICULOS 33 AL 35 DEL REGLAMENTO QUE REGULA LAS CONSTRUCCIONES PUBLICAS Y PRIVADAS
DEL ESTADO DE VERACRUZ.

**ATENTAMENTE
SUFRAGIO EFECTIVO NO REELECCIÓN**

A 9 DE SEPTIEMBRE DE 2025

ARQ. IRAD ANGELES MENDOZA
COORDINADOR DE DESARROLLO URBANO



Tuxpan
Ciudad y puerto
H. Ayuntamiento 2022-2025



uxpan
Puerto de la esperanza

COORDINACIÓN DE
DESARROLLO URBANO
2022-2025

ARQ. GIOVANNI ESPAÑA FUENTES
DIRECTOR DE OBRAS PUBLICAS

DR. JESUS FOMPEROZA TORRES
PRESIDENTE MUNICIPAL CONSTITUCIONAL
DE TUXPAN DE RODRIGUEZ CANO, VERACRUZ



H. Ayuntamiento de Tuxpan de Rodríguez Cano, Veracruz
Av. Juárez No. 20 Col. Centro
C.P. 92800

FORMATO DE PAGO

DATOS DEL PROPIETARIO/REPRESENTANTE LEGAL

NÚMERO DE TRÁMITE 4278

NOMBRE/RAZÓN SOCIAL MARGARITA GARCIA RFC

DOMICILIO FISCAL

DATOS DEL PREDIO/INMUEBLE

CALLE NÚMERO 7

COLONIA LOCALIDAD TUXPAN, VER.

CLAVE CATASTRAL 02-192-001-05-027-003-00-000-2

ZONA MPIO LOC REG MANZ LOTE NIVEL DPTO DV

TIPO DE TRÁMITE

TIPO DE CONSTRUCCIÓN

SUPERFICIE DE CONSTRUCCIÓN

NIVEL	PLANTA BAJA	PRIMERO	SEGUNDO	TERCER	TOTAL
<input type="text"/>	<input type="text"/>	<input type="text"/>	<input type="text"/>	<input type="text"/>	<input type="text"/>

	CANTIDAD	UNIDAD	TARIFA EN UMA	SUBTOTAL	15% ADIC	TOTAL
ALINEAMIENTO 16.00	0.00	M. L.	6.00	\$678.84	\$101.83	\$780.67
NÚMERO OFICIAL	UNO		5.00	\$565.70	\$84.86	\$650.56
LIC. CONSTRUCCIÓN						\$0.00
REGISTRO DE PLANO						\$0.00
BARDA						\$0.00
DEPÓSITO DE AGUA						\$0.00
TANQUE ALMAC.						\$0.00
ANTENA/ESPECTACULAR						\$0.00
DEMOLICIÓN						\$0.00
LIC. USO DE SUELO						\$0.00
CAMBIO USO DE SUELO						\$0.00
SUBDIVISIÓN/FUSIÓN						\$0.00
USO DE LA VÍA PÚBLICA						\$0.00
LIC. DE ANUNCIO						\$0.00
ANUNCIO TEMPORAL						\$0.00
CONSTANCIA						\$0.00
OTROS						\$0.00

FECHA DE ELABORACIÓN
FECHA LÍMITE DE PAGO

9 DE SEPTIEMBRE DE 2025
9 DE OCTUBRE DE 2025

SUBTOTAL	\$	1,431.22
NOTIFICACIÓN	\$	0.00
MULTA	\$	0.00
TOTAL	\$	1,431.22

FORMATO DE SOLICITUD DE TRÁMITE

5 | Sept. | 20 25
FECHA DE INGRESO

4 2 7 8 -
NÚMERO DE TRÁMITE

DATOS DEL PROPIETARIO/REPRESENTANTE LEGAL

NOMBRE/RAZÓN SOCIAL MARTINEZ VIKIA
DOMICILIO PARA RECIBIR NOTIFICACIONES _____
TELÉFONO _____ CORREO ELECTRÓNICO _____

DATOS DEL PREDIO/INMUEBLE

CALLE 125 NÚMERO 7
COLONIA _____ LOCALIDAD _____
CLAVE CATASTRAL 02 192 001 05 027 003 00 000 2 SUPERFICIE DEL PREDIO M2
ZONA MPIO. LOC. REG. MANZ. LOTE NIVEL DEPTO. DV.

TIPO DE TRÁMITE

☒ ALINEAMIENTO 16.00 ML 15.30 ML
☒ NÚMERO OFICIAL

CONSTRUCCIÓN/DEMOLICIÓN

☐ OBRA NUEVA PLANTA BAJA _____ M2
☐ AMPLIACIÓN PRIMER NIVEL _____ M2
☐ REGULARIZACIÓN SEGUNDO NIVEL _____ M2
☐ REMODELACIÓN TERCER NIVEL _____ M2
☐ DEMOLICIÓN CUARTO NIVEL _____ M2
☐ RÉG. DE CONDOMINIO TOTAL _____ M2

Número de Unidades Privativas _____
☐ REGISTRO DE PLANOS ORIGINAL _____ COPIAS _____
☐ BARDA _____ ML _____ ML _____ ML
☐ COLINDANCIA _____
☐ DEPÓSITO DE AGUA _____ M3/LITROS
☐ TANQUE ALMAC. RESIDUOS PELIGROSOS _____ M3/LITROS
☐ ANTENAS TELECOM./ANUNCIOS ESPECTACULARES _____ ML
☐ OTROS _____

FUSIÓN/SUBDIVISIÓN/LOTIFICACIÓN

☐ FUSIÓN _____ M2 _____ LOTES
☐ SUBDIVISIÓN _____ M2 _____ LOTES
☐ LOTIFICACIÓN _____ M2 _____ LOTES

CONSTANCIAS Y OTROS PERMISOS

☐ CONSTANCIA DE ZONIFICACIÓN ☐ PERMISO TEMPORAL DE ANUNCIOS
☐ CAMBIO DE USO DE SUELO ☐ LICENCIA DE ANUNCIO FIJO
☐ LICENCIA DE USO DE SUELO ☐ AVISO DE SUSPENSIÓN DE OBRA
☐ USO DE LA VÍA PÚBLICA ☐ CONSTANCIA DE TERMINACIÓN DE OBRA
M2/DÍAS
☐ OTROS ☐ REGISTRO DE P.R.O.

DOCUMENTACIÓN ENTREGADA

☒ ESCRITURA O EQUIVALENTE
☒ BOLETA PREDIAL DEL AÑO EN CURSO
☒ IDENTIFICACIÓN DEL PROPIETARIO/REPRESENTANTE
☐ RECIBO DE PAGO DE AGUA Y DRENAJE
☐ LICENCIAS ANTERIORES
☐ OTRA _____
☐ NOTIFICACIONES
CROQUIS ☐ ORIGINAL ☐ COPIAS

Quen lado de la Botiquera Bambu.
en mere Blvd.

OBSERVACIONES

CROQUIS DE LOCALIZACIÓN

NOMBRE Y FIRMA DE QUIÉN TRAMITA

NOMBRE Y FIRMA DE QUIEN RECIBE



H. Ayuntamiento de Tuxpan de Rodríguez Cano, Veracruz
Av. Juárez No. 20, Col. Centro, C.P. 92800
Tel: (783) 834 53 61 Ext: 106

VERIFICACIÓN

FECHA: 9/sep/25

ACCESO PRINCIPAL			
	BANQUETA	<u>3.00/6.00</u>	MTS.
	ARROYO DE CALLE	<u>7/2/7</u>	MTS.
	SECCIÓN DE CALLE	<u>25.00</u>	MTS.

CALLE: _____ No. OFICIAL 7

COLONIA: _____

M.L. DE FRENTE: _____

EL PARAMENTO DE LA CONSTRUCCIÓN DEBERA LOCALIZARSE A UNA DISTANCIA MÍNIMA DE _____ MTS.
MEDIDOS A PARTIR DEL FILO EXTERIOR DE LA GUARNICIÓN HACIA DEL PREDIO DE SU PROPIEDAD.

ACCESO SECUNDARIO			
	BANQUETA	_____	MTS.
	ARROYO DE CALLE	_____	MTS.
	SECCIÓN DE CALLE	_____	MTS.

CALLE: _____ No. OFICIAL _____

COLONIA: _____

M.L. DE FRENTE: _____

EL PARAMENTO DE LA CONSTRUCCION DEBERA LOCALIZARSE A UNA DISTANCIA MÍNIMA DE _____ MTS.
MEDIDOS A PARTIR DEL FILO EXTERIOR DE LA GUARNICIÓN HACIA DEL PREDIO DE SU PROPIEDAD.

EXISTE CONSTRUCCIÓN ANTERIOR ☒ SI ☐ NO APROXIMADO CARACTERÍSTICAS Y No. DE PIEZAS

ANTIGÜEDAD: _____ M² USO DE PREDIO _____

HABITACIONAL ☐ TIPO _____
COMERCIAL ☒
INDUSTRIAL ☐
AGROPECUARIO ☐
DE SERVICIO ☐

SERVICIOS	SI	NO
AGUA POTABLE	<input checked="" type="checkbox"/>	<input type="checkbox"/>
DRENAJE	<input checked="" type="checkbox"/>	<input type="checkbox"/>
ELECTRICIDAD	<input checked="" type="checkbox"/>	<input type="checkbox"/>
BANQUETA	<input checked="" type="checkbox"/>	<input type="checkbox"/>
PAVIMENTACIÓN	<input checked="" type="checkbox"/>	<input type="checkbox"/>

EXISTE FACTORES DE RIESGO: CERROS ☐ ZANJAS O DRENES ☐ DUCTOS ☐

OTROS: _____

OBSERVACIONES:
Existe en el predio una construcción de uso comercial.

FIRMA DE INSPECTOR

ENCARGADO DE DESARROLLO URBANO

