

DEPENDENCIA:	PRESIDENCIA MUNICIPAL
DEPARTAMENTO:	DIRECCIÓN DE OBRAS PUBLICAS
MESA:	COORDINACION DE DESARROLLO URBANO
No. LICENCIA:	12041
EXPEDIENTE:	4297/2025

**ASUNTO: ALINEAMIENTO OFICIAL**

**PROPIETARIO  
PRESENTE**

COMO LO MANIFIESTA EN SU SOLICITUD DE FECHA 9 DE SEPTIEMBRE DE LOS CORRIENTES, Y  
HABIÉNDOSE CUBIERTO EL PAGO CORRESPONDIENTE EN LA TESORERIA MUNICIPAL DE ACUERDO A LA BOLETA NÚMERO  
C1-43888 ANEXO A LA PRESENTE EL DICTAMEN DE ALINEAMIENTO EMITIDO POR LA DIRECCION DE OBRAS PUBLICAS  
Y LA COORDINACION DE DESARROLLO URBANO DE ESTA ADSCRIPCIÓN RESPECTO DEL PREDIO QUE SE DESCRIBE CON:

CLAVE CATASTRAL No: 02-192-001-09-032-006-00-000-7

CALLE: \_\_\_\_\_

DE LA COL. \_\_\_\_\_

LOCALIDAD: \_\_\_\_\_

INDICÁNDOLE QUE DEBERÁ APEGARSE A LAS INDICACIONES QUE EL MISMO CONTIENE; Y DEBERÁ SATISFACER LO ESTIPULADO  
POR LOS ARTÍCULOS 34 Y 35 DEL REGLAMENTO QUE REGULA LAS CONSTRUCCIONES PÚBLICAS Y PRIVADAS DEL ESTADO DE  
VERACRUZ.


**ATENTAMENTE  
SUFRAGIO EFECTIVO NO REELECCIÓN**

**A 2 DE**


**DE 2025**



**ARQ. IRAD ANGELES MENDOZA**  
COORDINADOR DE DESARROLLO URBANO



**ARQ. GIOVANNI ESPAÑA FUENTES**  
DIRECTOR DE OBRAS PUBLICAS



**DR. JESUS FOMPEROZA TORRES**  
PRESIDENTE MUNICIPAL CONSTITUCIONAL  
DE TUXPAN DE RODRIGUEZ CANO, VERACRUZ



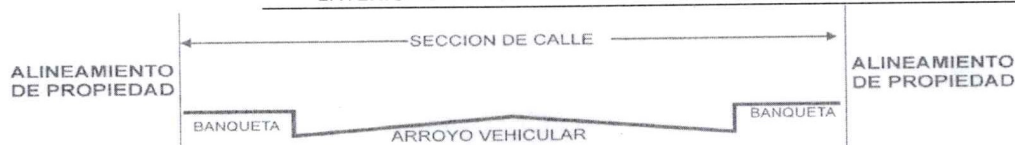
**H. Ayuntamiento de Tuxpan de Rodríguez Cano, Veracruz**  
Av. Juárez Esq. Hernández y Hernández Col. Centro  
C.P. 92800

**ASUNTO: DICTAMEN DE ALINEAMIENTO**

**PROPIETARIO**

**PRESENTE**

<b>ALINEAMIENTO No.</b>	12041
<b>UBICADO EN:</b>	
<b>FECHA DE PRACTICADO:</b>	11 DE SEPTIEMBRE DE 2025
<b>FRENTE AL PREDIO</b>	9.90 ML.
<b>BANQUETA:</b>	1.50/1.50 MTS.
<b>ARROYO DE CALLE:</b>	7.00 MTS.
<b>SECCIÓN DE CALLE:</b>	10.00 MTS.
<b>DICTAMEN:</b>	EL PARAMENTO DE LA CONSTRUCCION DEBERA LOCALIZARSE A UNA DISTANCIA MINIMA DE 1.50 MTS MEDIDOS APARTIR DEL FILO EXTERIOR DE LA GUARNICION HACIA EL PREDIO DE SU PROPIEDAD



**AFECTACIONES Y RESTRICCIONES DE CARÁCTER URBANO, FEDERALES, ESTATALES Y MUNICIPALES:**


**NINGUNA**

SE PROHÍBE ESTRUCTAMENTE CONSTRUIR FUERA DE ESTE ALINEAMIENTO, ASI COMO REALIZAR ESCALONES SOBRE EL ÁREA DE LAS BANQUETAS Y ESTAS DEBERAN CONSTRUIRSE AL NIVEL DE LA GUARNICIÓN.

EL PRESENTE ALINEAMIENTO SE OTORGA CON UNA **VIGENCIA DE 1 AÑO**, Y DE ACUERDO A LO ESTIPULADO EN LOS ARTÍCULOS 34 Y 35, Y SU ALTERACIÓN ES OBJETO DE INFRACCIÓN DE ACUERDO CON LOS ARTÍCULOS 270 Y 271, DEL REGLAMENTO DE LA LEY QUE REGULA LAS CONSTRUCCIONES PUBLICAS Y PRIVADAS DEL ESTADO DE VERACRUZ.

ATENTAMENTE  
SUFRAGIO EFECTIVO O ESELECCIÓN  
A 2 DE OCTUBRE DE 2025

ARQ. IRAD ANGELES MENDOZA  
COORDINADOR DE DESARROLLO URBANO



ARQ. GIOVANNI ESPAÑA FUENTES  
DIRECTOR DE OBRAS PUBLICAS

DR. JESUS FOMPEROZA TORRES  
PRESIDENTE MUNICIPAL CONSTITUCIONAL  
DE TUXPAN DE RODRIGUEZ CANO, VERACRUZ



**H. Ayuntamiento de Tuxpan de Rodríguez Cano, Veracruz**  
Av. Juárez Esq. Hernández y Hernández Col. Centro  
C.P. 92800



DEPENDENCIA:	PRESIDENCIA MUNICIPAL
DEPARTAMENTO:	DIRECCIÓN DE OBRAS PUBLICAS
MESA:	COORDINACION DE DESARROLLO URBANO
No. LICENCIA:	12041
EXPEDIENTE:	4297/2025

**ASUNTO: ALINEAMIENTO OFICIAL**

**PROPIETARIO  
PRESENTE**

COMO LO MANIFIESTA EN SU SOLICITUD DE FECHA 9 DE SEPTIEMBRE DE LOS CORRIENTES, Y  
HABIÉNDOSE CUBIERTO EL PAGO CORRESPONDIENTE EN LA TESORERIA MUNICIPAL DE ACUERDO A LA BOLETA NÚMERO  
C1-43888 ANEXO A LA PRESENTE EL DICTAMEN DE ALINEAMIENTO EMITIDO POR LA DIRECCION DE OBRAS PUBLICASS  
Y LA COORDINACION DE DESARROLLO URBANO DE ESTA ADSCRIPCIÓN RESPECTO DEL PREDIO QUE SE DESCRIBE CON:

CLAVE CATASTRAL No: 02-192-001-09-032-006-00-000-7

CALLE: \_\_\_\_\_

DE LA COL. \_\_\_\_\_

LOCALIDAD: TUXPAN, VER.


INDICÁNDOLE QUE DEBERÁ APEGARSE A LAS INDICACIONES QUE EL MISMO CONTIENE; Y DEBERÁ SATISFACER LO ESTIPULADO  
POR LOS ARTÍCULOS 34 Y 35 DEL REGLAMENTO QUE REGULA LAS CONSTRUCCIONES PÚBLICAS Y PRIVADAS DEL ESTADO DE  
VERACRUZ.


A 2 DE

SUFRAGIO EFECTIVO NO REELECCIÓN

DE 2025

  
ARQ. IRAD ANGELES MENDOZA  
COORDINADOR DE DESARROLLO URBANO

  
ARQ. GIOVANNI ESPAÑA FUENTES  
DIRECTOR DE OBRAS PUBLICAS

  
DR. JESUS FOMPEROZA TORRES  
PRESIDENTE MUNICIPAL CONSTITUCIONAL  
DE TUXPAN DE RODRIGUEZ CANO, VERACRUZ



**H. Ayuntamiento de Tuxpan de Rodríguez Cano, Veracruz**  
Av. Juárez Esq. Hernández y Hernández Col. Centro  
C.P. 92800

**ASUNTO: DICTAMEN DE ALINEAMIENTO**

**PROPIETARIO**

**PRESENTE**

ALINEAMIENTO No.	12041
UBICADO EN:	
FECHA DE PRACTICADO:	9 DE SEPTIEMBRE DE 2025
FRENTE AL PREDIO	19.50 ML.
BANQUETA:	1.50/1.50 MTS.
ARROYO DE CALLE:	8.00 MTS.
SECCIÓN DE CALLE:	11.00 MTS.
DICTAMEN:	EL PARAMENTO DE LA CONSTRUCCION DEBERA LOCALIZARSE A UNA DISTANCIA MINIMA DE 1.50 MTS MEDIDOS APARTIR DEL FILO EXTERIOR DE LA GUARNICION HACIA EL PREDIO DE SU PROPIEDAD



**AFECTACIONES Y RESTRICCIONES DE CARÁCTER URBANO, FEDERALES, ESTATALES Y MUNICIPALES:**

**NINGUNA**

SE PROHÍBE Estrictamente CONSTRUIR FUERA DE ESTE ALINEAMIENTO, ASI COMO REALIZAR ESCALONES SOBRE EL ÁREA DE LAS BANQUETAS Y ESTAS DEBERAN CONSTRUIRSE AL NIVEL DE LA GUARNICIÓN.

EL PRESENTE ALINEAMIENTO SE OTORGA CON UNA **VIGENCIA DE 1 AÑO**, Y DE ACUERDO A LO ESTIPULADO EN LOS ARTÍCULOS 34 Y 35, Y SU ALTERACIÓN ES OBJETO DE INFRACCIÓN DE ACUERDO CON LOS ARTÍCULOS 270 Y 271, DEL REGLAMENTO DE LA LEY QUE REGULA LAS CONSTRUCCIONES PUBLICAS Y PRIVADAS DEL ESTADO DE VERACRUZ.

AGENCIAMIENTO  
SUFRAGIO ELECTIVO NO REELECCIÓN  
A 2 DE OCTUBRE DE 2025

ARQ. IRAD ANGELES MENDOZA  
COORDINADOR DE DESARROLLO URBANO

ARQ. GIOVANNI ESPAÑA FUENTES  
DIRECTOR DE OBRAS PUBLICAS

DR. JESUS FOMPEROZA TORRES  
PRESIDENTE MUNICIPAL CONSTITUCIONAL  
DE TUXPAN DE RODRIGUEZ CANO, VERACRUZ



**H. Ayuntamiento de Tuxpan de Rodríguez Cano, Veracruz**  
Av. Juárez Esq. Hernández y Hernández Col. Centro  
C.P. 92800



DEPENDENCIA:	PRESIDENCIA MUNICIPAL
DEPARTAMENTO:	DIRECCIÓN DE OBRAS PUBLICAS
MESA:	COORDINACION DE DESARROLLO URBANO
No. LICENCIA:	12042
EXPEDIENTE:	4297/2025

**ASUNTO: CONSTANCIA DE NUMERO OFICIAL**

**PROPIETARIO  
PRESENTE**

COMO LO MANIFIESTA EN SU SOLICITUD DE FECHA 9 DE SEPTIEMBRE DE LOS CORRIENTES, Y  
HABIÉNDOSE CUBIERTO EL PAGO CORRESPONDIENTE EN LA TESORERIA MUNICIPAL DE ACUERDO A LA BOLETA NÚMERO  
C1-43889 COMUNICO A USTED QUE LA DIRECCION DE OBRAS PUBLICASS Y LA COORDINACION DE DESARROLLO  
URBANO DE ESTA ADSCRIPCIÓN LE CONCEDEN AL PREDIO CON CLAVE CATASTRAL No: 02-192-001-09-032-006-00-000-7  
DE ACUERDO AL PLANO REGULADOR EL NÚMERO OFICIAL:

DE LA C. \_\_\_\_\_

COL. LIBERTAD

EL PRESENTE NUMERO OFICIAL SE OTORGA CON UNA VIGENCIA DE **UN AÑO** A PARTIR DE LA FECHA DE EXPEDICION DE  
CONFORMIDAD CON LOS ARTICULOS 33 AL 35 DEL REGLAMENTO QUE REGULA LAS CONSTRUCCIONES PUBLICAS Y PRIVADAS  
DEL ESTADO DE VERACRUZ.

ATENTAMENTE  
SUFRAGIO EFECTIVO Y REELECCIÓN

A 2 DE

DE 2025



**Tuxpan**  
Ciudad y puerto  
H. Ayuntamiento 2022-2025



COORDINACIÓN DE  
DESARROLLO URBANO  
2022-2025

ARQ. IRAD ANGELES MENDOZA  
COORDINADOR DE DESARROLLO URBANO

ARQ. GIOVANNI ESPAÑA FUENTES  
DIRECTOR DE OBRAS PUBLICAS

DR. JESUS FOMPEROZA TORRES  
PRESIDENTE MUNICIPAL CONSTITUCIONAL  
DE TUXPAN DE RODRIGUEZ CANO, VERACRUZ



**H. Ayuntamiento de Tuxpan de Rodríguez Cano, Veracruz**  
Av. Juárez Esq. Hernández y Hernández Col. Centro  
C.P. 92800

DEPENDENCIA:	PRESIDENCIA MUNICIPAL
DEPARTAMENTO:	DIRECCIÓN DE OBRAS PUBLICAS
MESA:	COORDINACION DE DESARROLLO URBANO
No. LICENCIA:	12042
EXPEDIENTE:	4297/2025

**ASUNTO: CONSTANCIA DE NUMERO OFICIAL**

**C. DIANA DANIELA JIMENEZ DEL ANGEL**

**PROPIETARIO**

**PRESENTE**

COMO LO MANIFIESTA EN SU SOLICITUD DE FECHA 9 DE SEPTIEMBRE DE LOS CORRIENTES, Y HABIÉNDOSE CUBIERTO EL PAGO CORRESPONDIENTE EN LA TESORERIA MUNICIPAL DE ACUERDO A LA BOLETA NÚMERO C1-43889 COMUNICO A USTED QUE LA DIRECCION DE OBRAS PUBLICAS Y LA COORDINACION DE DESARROLLO URBANO DE ESTA ADSCRIPCIÓN LE CONCEDEN AL PREDIO CON CLAVE CATASTRAL No: 02-192-001-09-032-006-00-000-7 DE ACUERDO AL PLANO REGULADOR EL NÚMERO OFICIAL:

DE LA C. \_\_\_\_\_

COL. \_\_\_\_\_

EL PRESENTE NUMERO OFICIAL SE OTORGA CON UNA VIGENCIA DE **UN AÑO** A PARTIR DE LA FECHA DE EXPEDICION DE CONFORMIDAD CON LOS ARTICULOS 33 AL 35 DEL REGLAMENTO QUE REGULA LAS CONSTRUCCIONES PUBLICAS Y PRIVADAS DEL ESTADO DE VERACRUZ.

ATENTAMENTE  
SUFRAGIO EFECTIVO NO REELECCIÓN  
A 2 DE \_\_\_\_\_ DE 2025

ARQ. IRAD ANGELES MENDOZA  
COORDINADOR DE DESARROLLO URBANO

ARQ. GIOVANNI ESPAÑA FUENTES  
DIRECTOR DE OBRAS PUBLICAS

DR. JESUS FOMPEROZA TORRES  
PRESIDENTE MUNICIPAL CONSTITUCIONAL  
DE TUXPAN DE RODRIGUEZ CANO, VERACRUZ





## FORMATO DE PAGO

### DATOS DEL PROPIETARIO/REPRESENTANTE LEGAL

NÚMERO DE TRÁMITE 4297  
 NOMBRE/RAZÓN SOCIAL \_\_\_\_\_ RFC \_\_\_\_\_  
 DOMICILIO FISCAL \_\_\_\_\_

### DATOS DEL PREDIO/INMUEBLE

CALLE \_\_\_\_\_ NÚMERO 25, 15  
 COLONIA \_\_\_\_\_ LOCALIDAD TUXPAN, VER.  
 CLAVE CATASTRAL 02-192-001-09-032-006-00-000-7  
 ZONA MPIO LOC REG MANZ LOTE NIVEL DPTO DV  
 TIPO DE TRÁMITE \_\_\_\_\_ ALINEAMIENTO Y NUMERO OFICIAL  
 TIPO DE CONSTRUCCIÓN \_\_\_\_\_  
 SUPERFICIE DE CONSTRUCCIÓN       
 NIVEL PLANTA BAJA PRIMERO SEGUNDO TERCER TOTAL

	CANTIDAD	UNIDAD	TARIFA EN UMA	SUBTOTAL	15% ADIC	TOTAL
ALINEAMIENTO 9.90	19.50	M. L.	7.00	\$791.98	\$118.80	\$910.78
NÚMERO OFICIAL	DOS		6.00	\$678.84	\$101.83	\$780.67
LIC. CONSTRUCCIÓN						\$0.00
REGISTRO DE PLANO						\$0.00
BARDA						\$0.00
DEPÓSITO DE AGUA						\$0.00
TANQUE ALMAC.						\$0.00
ANTENA/ESPECTACULAR						\$0.00
DEMOLICIÓN						\$0.00
LIC. USO DE SUELO						\$0.00
CAMBIO USO DE SUELO						\$0.00
SUBDIVISIÓN/FUSIÓN						\$0.00
USO DE LA VÍA PÚBLICA						\$0.00
LIC. DE ANUNCIO						\$0.00
ANUNCIO TEMPORAL						\$0.00
CONSTANCIA						\$0.00
OTROS						\$0.00

FECHA DE ELABORACIÓN 22 DE SEPTIEMBRE DE 2025  
 FECHA LÍMITE DE PAGO 22 DE OCTUBRE DE 2025

SUBTOTAL	\$	1,691.44
NOTIFICACIÓN	\$	0.00
MULTA	\$	0.00


FI

CON FUNDAMENTO EN LA LEY DE INGRESOS DEL MUNICIPIO DE TUXPAN DEL ESTADO DE VERACRUZ DE IGNACIO DE LA LLAVE

**FORMATO DE SOLICITUD DE TRÁMITE**

9 Sept. 20 25  
FECHA DE INGRESO

4 2 9 7 -  
NÚMERO DE TRÁMITE

DATOS DEL PROPIETARIO/REPRESENTANTE LEGAL	
NOMBRE/RAZÓN SOCIAL	
DOMICILIO PARA RECIBIR NOTIFICACIONES	
TELÉFONO	CORREO ELECTRÓNICO
DATOS DEL PREDIO/INMUEBLE	
CALLE	NÚMERO
COLONIA	LOCALIDAD
CLAVE CATASTRAL	SUPERFICIE DEL PREDIO M2
ZONA MPIO. LOC. REG. MANZ. LOTE NIVEL DEPTO. DV.	
TIPO DE TRÁMITE	
<input checked="" type="checkbox"/> ALINEAMIENTO	9.90 ML 19.50 ML
<input checked="" type="checkbox"/> NÚMERO OFICIAL	
CONSTRUCCIÓN/DEMOLICIÓN	
<input type="checkbox"/> OBRA NUEVA	PLANTA BAJA M2
<input type="checkbox"/> AMPLIACIÓN	PRIMER NIVEL M2
<input type="checkbox"/> REGULARIZACIÓN	SEGUNDO NIVEL M2
<input type="checkbox"/> REMODELACIÓN	TERCER NIVEL M2
<input type="checkbox"/> DEMOLICIÓN	CUARTO NIVEL M2
<input type="checkbox"/> RÉG. DE CONDOMINIO	TOTAL M2
Número de Unidades Privativas	
<input type="checkbox"/> REGISTRO DE PLANOS	ORIGINAL COPIAS
<input type="checkbox"/> BARDA	ML ML ML
<input type="checkbox"/> COLINDANCIA	
<input type="checkbox"/> DEPÓSITO DE AGUA	M3/LITROS
<input type="checkbox"/> TANQUE ALMAC. RESIDUOS PELIGROSOS	M3/LITROS
<input type="checkbox"/> ANTENAS TELECOM./ANUNCIOS ESPECTACULARES	ML
<input type="checkbox"/> OTROS	
FUSIÓN/SUBDIVISIÓN/LOTIFICACIÓN	
<input type="checkbox"/> FUSIÓN	M2 LOTES
<input type="checkbox"/> SUBDIVISIÓN	M2 LOTES
<input type="checkbox"/> LOTIFICACIÓN	M2 LOTES
CONSTANCIAS Y OTROS PERMISOS	
<input type="checkbox"/> CONSTANCIA DE ZONIFICACIÓN	<input type="checkbox"/> PERMISO TEMPORAL DE ANUNCIOS
<input type="checkbox"/> CAMBIO DE USO DE SUELO	<input type="checkbox"/> LICENCIA DE ANUNCIO FIJO
<input type="checkbox"/> LICENCIA DE USO DE SUELO	<input type="checkbox"/> AVISO DE SUSPENSIÓN DE OBRA
<input type="checkbox"/> USO DE LA VÍA PÚBLICA	<input type="checkbox"/> CONSTANCIA DE TERMINACIÓN DE OBRA
M2/DÍAS	
<input type="checkbox"/> OTROS	<input type="checkbox"/> REGISTRO DE P.R.O.
DOCUMENTACIÓN ENTREGADA	
<input checked="" type="checkbox"/> ESCRITURA O EQUIVALENTE	
<input checked="" type="checkbox"/> BOLETA PREDIAL DEL AÑO EN CURSO	
<input checked="" type="checkbox"/> IDENTIFICACIÓN DEL PROPIETARIO/REPRESENTANTE	
<input type="checkbox"/> RECIBO DE PAGO DE AGUA Y DRENAJE	
<input type="checkbox"/> LICENCIAS ANTERIORES	
<input type="checkbox"/> OTRA	
<input type="checkbox"/> NOTIFICACIONES	
CROQUIS <input type="checkbox"/> ORIGINAL <input type="checkbox"/> COPIAS	
entre Juan Esahia y Fdo Montes de calle esp. casa color naranja	
OBSERVACIONES	CROQUIS DE LOCALIZACIÓN

**NOMBRE Y FIRMA DE QUIÉN TRAMITA**

**NOMBRE Y FIRMA DE QUIÉN RECIBE**



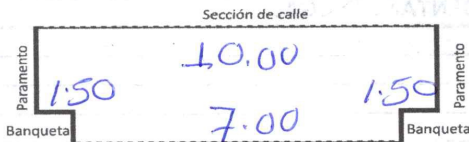
H. Ayuntamiento de Tuxpan de Rodríguez Cano, Veracruz  
Av. Juárez No. 20, Col. Centro, C.P. 92800  
Tel: (783) 834 53 61 Ext: 106



**VERIFICACIÓN**

FECHA: 11/SEPT/025

**ACCESO PRINCIPAL**



BANQUETA 1.50/1.50 MTS.  
ARROYO DE CALLE 7.00 MTS.  
SECCIÓN DE CALLE 10.00 MTS.


CALLE: \_\_\_\_\_ No. OFICIAL 25

COLONIA: \_\_\_\_\_

M.L. DE FRENTE: \_\_\_\_\_

EL PARAMENTO DE LA CONSTRUCCIÓN DEBERA LOCALIZARSE A UNA DISTANCIA MÍNIMA DE 1.50 MTS. MEDIDOS A PARTIR DEL FILO EXTERIOR DE LA GUARNICIÓN HACIA DEL PREDIO DE SU PROPIEDAD.

**ACCESO SECUNDARIO**



BANQUETA 1.50/1.50 MTS.  
ARROYO DE CALLE 8.00 MTS.  
SECCIÓN DE CALLE 11.00 MTS.

CALLE: \_\_\_\_\_ No. OFICIAL 15

COLONIA: \_\_\_\_\_

M.L. DE FRENTE: \_\_\_\_\_

EL PARAMENTO DE LA CONSTRUCCION DEBERA LOCALIZARSE A UNA DISTANCIA MÍNIMA DE 1.50 MTS. MEDIDOS A PARTIR DEL FILO EXTERIOR DE LA GUARNICIÓN HACIA DEL PREDIO DE SU PROPIEDAD.

EXISTE CONSTRUCCIÓN ANTERIOR ☐ SI ☐ NO APROXIMADO \_\_\_\_\_ CARACTERÍSTICAS Y No. DE PIEZAS \_\_\_\_\_

ANTIGÜEDAD: \_\_\_\_\_ M<sup>2</sup> \_\_\_\_\_

USO DE PREDIO \_\_\_\_\_ SERVICIOS ☐ SI ☐ NO

HABITACIONAL <input type="checkbox"/>	TIPO _____	AGUA POTABLE <input checked="" type="checkbox"/>	<input type="checkbox"/> SI <input type="checkbox"/> NO
COMERCIAL <input type="checkbox"/>		DRENAJE <input checked="" type="checkbox"/>	
INDUSTRIAL <input type="checkbox"/>		ELECTRICIDAD <input checked="" type="checkbox"/>	
AGROPECUARIO <input type="checkbox"/>		BANQUETA <input type="checkbox"/>	
DE SERVICIO <input type="checkbox"/>		PAVIMENTACIÓN <input type="checkbox"/>	

EXISTE FACTORES DE RIESGO: CERROS ☐ ZANJAS O DRENES ☐ DUCTOS ☐ OTROS: \_\_\_\_\_

**OBSERVACIONES:**

En el predio hay  
casa de unos 80.00m<sup>2</sup>  
aprox.

**PROCESO DE LOCALIZACIÓN**

FIRMA DE INSPECTOR

ENCARGADO DE DESARROLLO URBANO

