



MUNICIPIO DE TUXPAN

RFC: MTU850101H8A

Régimen Fiscal: 603 - Personas Morales con Fines no Lucrativos

Método de Pago: 01 - Efectivo

Receptor: OCTAVIO BASULTO OCHOA RFC: XAXX010101000

Domicilio: IGNACIO SUAREZ MARTINEZ S/N LA CALZADA TUXPAN VERACRUZ MEXICO 92800

NOIDENTIFICACION

430203
190105

DESCRIPCION

Derechos por obras materiales - Por Licencia de Uso de la Vía Pública
Contribucion adicional sobre ingresos municipales - Sobre derechos

Importe Total: \$ 390.33 (TRESCIENTOS NOVENTA PESOS 33/100 MXN)

Pago de Derechos por obras materiales - Por Licencia de Uso de la Vía Pública LIC. USO DE LA VIA PUBLICA



26 SEP 2023



Este documento sólo será válido si contiene Sello y Firma del Cajero.
Elaboró: MARICELA MALPICA ESPINOZA, 2025-09-26T10:21:52
CONTRIBUYENTE



11959

Folio: C1-43736

IMPORTE
339.42
50.91
TOTAL: \$ 390.33





MUNICIPIO DE TUXPAN

RFC: MTU850101H8A

Régimen Fiscal: 603 - Personas Morales con Fines no Lucrativos

Método de Pago: 01 - Efectivo

Receptor: OCTAVIO BASULTO OCHOA RFC: XAXX010101000

Domicilio: IGNACIO SUAREZ MARTINEZ S/N LA CALZADA TUXPAN VERACRUZ MEXICO 92800


NOIDENTIFICACION
430203
190105

DESCRIPCION

Derechos por obras materiales - Por Licencia de Rotura y Reposición de Pavimento
Contribucion adicional sobre ingresos municipales - Sobre derechos

Importe Total: \$ 1,040.89 (UN MIL CUARENTA PESOS 89/100 MXN)

Pago de Derechos por obras materiales - Por Licencia de Rotura y Reposición de Pavimento CORTE Y REP DE PAVIMENTO



26 SEP 2025

PAGADO

Este documento sólo será válido si contiene Sello y Firma del Cajero.
Elaboró: MARICELA MALPICA ESPINOZA, 2025-09-26T10:22:51
CONTRIBUYENTE



11960
Folio: C1-43737

IMPORTE
905.12
135.77
TOTAL: \$ 1,040.89



DEPENDENCIA:	PRESIDENCIA MUNICIPAL
DEPARTAMENTO:	DIRECCIÓN DE OBRAS PUBLICAS
MESA:	COORDINACION DE DESARROLLO URBANO
No. LICENCIA:	11959/11960
EXPEDIENTE:	4300/2025

ASUNTO: ROTURA, REPOSICION DE PAVIMENTO Y USO DE LA VIA PUBLICA.

PRESENTE

COMO LO MANIFIESTA EN SU SOLICITUD DE FECHA 10 DE SEPTIEMBRE, Y HABIÉNDOSE CUBIERTO EL PAGO CORRESPONDIENTE EN LA TESORERIA MUNICIPAL DE ACUERDO A LA BOLETA NÚMERO C1-43736/C1-43737 COMUNICO A USTED QUE LA COORDINACION DE DESARROLLO URBANO DE ESTA ADSCRIPCION LE CONCEDE EL PRESENTE PERMISO PARA: REALIZAR LA INTRODUCCION DEL SERVICIO DE AGUA ENTUBADA, EN UN TRAMO DE 1.00 M. L. FRENTE DEL PREDIO UBICADO EN LA CALLE _____, PARA LO CUAL PERSONAL DE ESTA DIRECCION REALIZARA LA ROTURA DEL PAVIMENTO CON CORTADORA DE CONCRETO PREVIO TRAZO MARCADO POR LA C.A.E.V., POSTERIORMENTE TENDRA UN PERIODO NO MAYOR DE 48 HORAS PARA REALIZAR LOS TRABAJOS DE CONEXIÓN DE LOS SERVICIOS. CONCLUIDOS LOS TRABAJOS DE CONEXIÓN TENDRA QUE REPONER LA TIERRA CON LA COMPACTACION OPTIMA Y DAR AVISO A LA DIRECCION DE OBRAS PUBLICAS, PARA LA REPOSICION DEL CONCRETO DE RESISTENCIA $f'c=250$ KG/CM², QUEDANDO EL PAVIMENTO EN LAS MISMAS O MEJORES CONDICIONES DE LAS QUE PRESENTA ACTUALMENTE. ASI MISMO, DEBERA PREVER Y PONER EN EJECUCION TODAS LAS MEDIDAS DE SEGURIDAD NECESARIAS, TANTO AL PERSONAL ENCARGADO DE LA EJECUCION COMO A LA VIALIDAD PARA EVITAR ACCIDENTES. LOS TRABAJOS SE REALIZARAN EN UN LAPSO DE 3 (TRES) DIAS SOBRE UN AREA DE 1.00 M2, SE LE HACE DEL CONOCIMIENTO QUE EN CASO DE QUE AUTORIDAD LO CONSIDERE NECESARIO, SE LE PODRA SUSPENDER LOS ACTOS AQUÍ AUTORIZADOS DE NO REALIZARSE DE ACUERDO CON LO ESTIPULADO EN ESTE PERMISO, EL CUAL NO CREA UN DERECHO REAL O POSESIONARIO PERMANENTE SOBRE LA VIA PUBLICA TODA VEZ QUE LOS ACTOS AUTORIZADOS SON TEMPORALES Y REVOCABLES

LA PRESENTE LICENCIA SE OTORGA DE CONFOMIDAD CON LOS ARTICULOS 15 AL 18 DE LA LEY QUE REGULA LAS CONSTRUCCIONES PUBLICAS Y PRIVADAS DEL ESTADO DE VERACRUZ Y ARTS. 260 AL 264 DEL REGLAMENTO DE LA MISMA LEY.

ATENTAMENTE


SUFRAGIO EFECTIVO NO REELECCIÓN

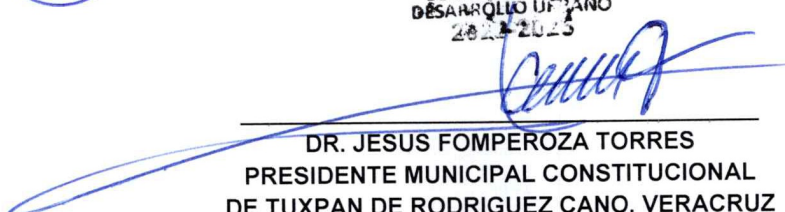
TUXPAN, VER., A 26 DE SEPTIEMBRE DE 2025


ARQ. IRAD ANGELES MENDOZA
COORDINADOR DE DESARROLLO URBANO



Tuxpan
Ciudad y puerto
H. Ayuntamiento 2023-2025
COORDINACIÓN DE
DESARROLLO URBANO
2023-2025


ARQ. GIOVANNI ESPAÑA FUENTES
DIRECTOR DE OBRAS PUBLICAS


DR. JESUS FOMPEROZA TORRES
PRESIDENTE MUNICIPAL CONSTITUCIONAL
DE TUXPAN DE RODRIGUEZ CANO, VERACRUZ



H. Ayuntamiento de Tuxpan de Rodríguez Cano, Veracruz
Av. Juárez Esq. Hernández y Hernández Col. Centro
C.P. 92800

FORMATO DE PAGO

DATOS DEL PROPIETARIO/REPRESENTANTE LEGAL

NÚMERO DE TRÁMITE 4300

NOMBRE/RAZÓN SOCIAL _____

RFC _____

DOMICILIO FISCAL _____

DATOS DEL PREDIO/INMUEBLE

CALLE _____ NÚMERO S/N

COLONIA _____ LOCALIDAD TUXPAN, VER.

CLAVE CATASTRAL _____

ZONA MPIO LOC REG MANZ LOTE NIVEL DPTO DV

TIPO DE TRÁMITE PERMISO DE CORTE Y REPOSICION DE PAVIMENTO

TIPO DE CONSTRUCCIÓN _____

SUPERFICIE DE CONSTRUCCIÓN

NIVEL	PLANTA BAJA	PRIMERO	SEGUNDO	TERCER	TOTAL

	CANTIDAD	UNIDAD	TARIFA EN UMA	SUBTOTAL	15% ADIC	TOTAL
ALINEAMIENTO						\$0.00
NÚMERO OFICIAL						\$0.00
LIC. CONSTRUCCIÓN						\$0.00
REGISTRO DE PLANO						\$0.00
BARDA						\$0.00
DEPÓSITO DE AGUA						\$0.00
TANQUE ALMAC.						\$0.00
ANTENA/ESPECTACULAR						\$0.00
DEMOLICIÓN						\$0.00
LIC. USO DE SUELO						\$0.00
CAMBIO USO DE SUELO						\$0.00
SUBDIVISIÓN/FUSIÓN						\$0.00
USO DE LA VÍA PÚBLICA	3 X 1	M2/DIA	3.00	\$339.42	\$50.91	\$390.33
LIC. DE ANUNCIO						\$0.00
ANUNCIO TEMPORAL						\$0.00
CONSTANCIA						\$0.00
OTROS CORTE Y REP. DE PAV.	1.00	M. L.	8.00	\$905.12	\$135.77	\$1,040.89

SUBTOTAL	\$	1,431.22
NOTIFICACIÓN	\$	0.00
MULTA	\$	0.00
TOTAL	\$	1,431.22

FECHA DE ELABORACIÓN 26 DE SEPTIEMBRE DE 2025

FECHA LÍMITE DE PAGO 27 DE OCTUBRE DE 2025

FIRMA DE AUTORIZACIÓN

FIRMA DEL SOLICITANTE

CON FUNDAMENTO EN LA LEY DE INGRESOS DEL MUNICIPIO DE TUXPAN DEL ESTADO DE VERACRUZ DE IGNACIO DE LA LLAVE

FORMATO DE SOLICITUD DE TRÁMITE

10 | Sept. | 20 25

FECHA DE INGRESO

4 3 0 0 -

NÚMERO DE TRÁMITE

DATOS DEL PROPIETARIO/REPRESENTANTE LEGAL

NOMBRE/RAZÓN SOCIAL

DOMICILIO PARA RECIBIR NOTIFICACIONES

TELÉFONO

CORREO ELECTRÓNICO

DATOS DEL PREDIO/INMUEBLE

CALLE

NÚMERO

COLONIA

LOCALIDAD

CLAVE CATASTRAL

ZONA MPIO. LOC. REG. MANZ. LOTE NIVEL DEPTO. DV.

SUPERFICIE DEL PREDIO M2

TIPO DE TRÁMITE

ALINEAMIENTO ML ML ML
NÚMERO OFICIAL

CONSTRUCCIÓN/DEMOLICIÓN

OBRA NUEVA PLANTA BAJA M2
AMPLIACIÓN PRIMER NIVEL M2
REGULARIZACIÓN SEGUNDO NIVEL M2
REMODELACIÓN TERCER NIVEL M2
DEMOLICIÓN CUARTO NIVEL M2
RÉG. DE CONDOMINIO TOTAL M2

Número de Unidades Privativas

REGISTRO DE PLANOS ORIGINAL COPIAS

BARDA ML ML ML

COLINDANCIA

DEPÓSITO DE AGUA M3/LITROS

TANQUE ALMAC. RESIDUOS PELIGROSOS M3/LITROS

ANTENAS TELECOM./ANUNCIOS ESPECTACULARES ML

OTROS Corte y Reparacion de Pavimento 1 mts.

FUSIÓN/SUBDIVISIÓN/LOTIFICACIÓN

FUSIÓN M2 LOTES
SUBDIVISIÓN M2 LOTES
LOTIFICACIÓN M2 LOTES

CONSTANCIAS Y OTROS PERMISOS

CONSTANCIA DE ZONIFICACIÓN PERMISO TEMPORAL DE ANUNCIOS
CAMBIO DE USO DE SUELO LICENCIA DE ANUNCIO FIJO
LICENCIA DE USO DE SUELO AVISO DE SUSPENSIÓN DE OBRA
USO DE LA VÍA PÚBLICA CONSTANCIA DE TERMINACIÓN DE OBRA

M2/DÍAS

OTROS REGISTRO DE P.R.O.

DOCUMENTACIÓN ENTREGADA

ESCRITURA O EQUIVALENTE
BOLETA PREDIAL DEL AÑO EN CURSO
IDENTIFICACIÓN DEL PROPIETARIO/REPRESENTANTE
RECIBO DE PAGO DE AGUA Y DRENAJE
LICENCIAS ANTERIORES
OTRA
NOTIFICACIONES
CROQUIS ORIGINAL COPIAS

19 principal donde ingreso la y gano 127.
a un lado de la casa blanca de 2
piso terreno dragando y empinando la const.

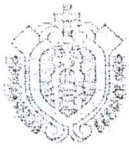
OBSERVACIONES

CROQUIS DE LOCALIZACIÓN

NOMBRE Y FIRMA DE QUIÉN TRAMITA

NOMBRE Y FIRMA DE QUIÉN RECIBE





GOBIERNO DEL ESTADO DE
VERACRUZ
2024 - 2030

SEFIPLAN
SECRETARÍA DE FISCALÍA
Y PLANEACIÓN

CAEV
Comisión del Agua del
Estado de Veracruz

COMISION DEL AGUA DEL ESTADO DE VERACRUZ
REPORTE DE DISTANCIA PARA INTRODUCIR EL SERVICIO DE AGUA Y DRENAJE
CON RUPTURA DE PAVIMENTO

FECHA 10-Septiembre-2025

SOLICITADO POR EL C:

DIRECCION

ENTRE LAS CALLES

DISTANCIA DE LA RED DE AGUA
AL PREDIO

1 Metro


DISTANCIA DE LA RED DE
DRENAJE AL PREDIO

TOTAL DE METROS 1 metro

MOTIVO DE LA RUPTURA

Introducción de servicio de agua

OBSERVACIONES



SELLO

[Firma]
FIRMA DE AUTORIZACION

