

FORMATO DE PAGO

DATOS DEL PROPIETARIO/REPRESENTANTE LEGAL

NÚMERO DE TRÁMITE	4318
NOMBRE/RAZÓN SOCIAL	
	RFC
DOMICILIO FISCAL	

DATOS DEL PREDIO/INMUEBLE

CALLE	NÚMERO 20-A															
COLONIA	LOCALIDAD TUXPAN, VER.															
CLAVE CATASTRAL	02-192-001-11-027-034-00-000-1															
	ZONA MPIO LOC REG MANZ LOTE NIVEL DPTO DV															
TIPO DE TRÁMITE	LIC. DE CONSTRUCCION Y T. O.															
TIPO DE CONSTRUCCIÓN	REGULARIZACION CASA-HABITACION															
SUPERFICIE DE CONSTRUCCIÓN	<table border="1"> <tr> <td>24.98</td> <td>0.00</td> <td>0.00</td> <td>0.00</td> <td>24.98</td> </tr> <tr> <td>NIVEL</td> <td>PLANTA BAJA</td> <td>PRIMERO</td> <td>SEGUNDO</td> <td>TERCER</td> </tr> <tr> <td colspan="5">TOTAL</td> </tr> </table>	24.98	0.00	0.00	0.00	24.98	NIVEL	PLANTA BAJA	PRIMERO	SEGUNDO	TERCER	TOTAL				
24.98	0.00	0.00	0.00	24.98												
NIVEL	PLANTA BAJA	PRIMERO	SEGUNDO	TERCER												
TOTAL																

	CANTIDAD	UNIDAD	TARIFA EN UMA	SUBTOTAL	15% ADIC	TOTAL
ALINEAMIENTO						\$0.00
NÚMERO OFICIAL						\$0.00
LIC. CONSTRUCCIÓN	24.98	M2	5.00	\$565.70	\$84.86	\$650.56
REGISTRO DE PLANO						\$0.00
BARDA						\$0.00
DEPÓSITO DE AGUA						\$0.00
TANQUE ALMAC.						\$0.00
ANTENA/ESPECTACULAR						\$0.00
DEMOLICIÓN						\$0.00
LIC. USO DE SUELO						\$0.00
CAMBIO USO DE SUELO						\$0.00
SUBDIVISIÓN/FUSIÓN						\$0.00
USO DE LA VÍA PÚBLICA						\$0.00
LIC. DE ANUNCIO						\$0.00
ANUNCIO TEMPORAL						\$0.00
CONSTANCIA DE TERMINACION DE OBRA	1.00		5.00	\$565.70	\$84.86	\$650.56
OTROS						\$0.00

FECHA DE ELABORACIÓN 22 DE SEPTIEMBRE DE 2025
FECHA LÍMITE DE PAGO 22 DE OCTUBRE DE 2025

SUBTOTAL	\$	1,301.11
NOTIFICACIÓN	\$	0.00
MULTA	\$	0.00
TOTAL	\$	1,301.11

CON FUNDAMENTO EN LA LEY DE INGRESOS DEL MUNICIPIO DE TUXPAN DEL ESTADO DE VERACRUZ DE IGNACIO DE LA LLAVE

FORMATO DE SOLICITUD DE TRÁMITE

17 Septiembre 2020
FECHA DE INGRESO

4318 -
NÚMERO DE TRÁMITE

DATOS DEL PROPIETARIO/REPRESENTANTE LEGAL

NOMBRE/RAZÓN SOCIAL _____
DOMICILIO PARA RECIBIR NOTIFICACIONES _____
TELÉFONO _____ CORREO ELECTRÓNICO _____

DATOS DEL PREDIO/INMUEBLE

CALLE _____ NÚMERO 20-A
COLONIA _____ LOCALIDAD _____
CLAVE CATASTRAL 02 192 001 11 027 034 00 000 1 SUPERFICIE DEL PREDIO M2
ZONA MPIO. LOC. REG. MANZ. LOTE NIVEL DEPTO. DV.

TIPO DE TRÁMITE

<input type="checkbox"/>	ALINEAMIENTO	ML	ML	ML
<input type="checkbox"/>	NÚMERO OFICIAL			
CONSTRUCCIÓN/DEMOLICIÓN				
<input type="checkbox"/>	OBRA NUEVA	PLANTA BAJA	24-98	M2
<input type="checkbox"/>	AMPLIACIÓN	PRIMER NIVEL		M2
<input checked="" type="checkbox"/>	REGULARIZACIÓN	SEGUNDO NIVEL		M2
<input type="checkbox"/>	REMODELACIÓN	TERCER NIVEL		M2
<input type="checkbox"/>	DEMOLICIÓN	CUARTO NIVEL		M2
<input type="checkbox"/>	RÉG. DE CONDOMINIO	TOTAL		M2
	Número de Unidades Privativas			
<input type="checkbox"/>	REGISTRO DE PLANOS	ORIGINAL	COPIAS	
<input type="checkbox"/>	BARDA	ML	ML	ML
	COLINDANCIA			
<input type="checkbox"/>	DEPÓSITO DE AGUA	M3/LITROS		
<input type="checkbox"/>	TANQUE ALMAC. RESIDUOS PELIGROSOS			M3/LITROS
<input type="checkbox"/>	ANTENAS TELECOM./ANUNCIOS ESPECTACULARES			ML
<input type="checkbox"/>	OTROS			
FUSIÓN/SUBDIVISIÓN/LOTIFICACIÓN				
<input type="checkbox"/>	FUSIÓN	M2		LOTES
<input type="checkbox"/>	SUBDIVISIÓN	M2		LOTES
<input type="checkbox"/>	LOTIFICACIÓN	M2		LOTES
CONSTANCIAS Y OTROS PERMISOS				
<input type="checkbox"/>	CONSTANCIA DE ZONIFICACIÓN	<input type="checkbox"/>	PERMISO TEMPORAL DE ANUNCIOS	
<input type="checkbox"/>	CAMBIO DE USO DE SUELO	<input type="checkbox"/>	LICENCIA DE ANUNCIO FIJO	
<input type="checkbox"/>	LICENCIA DE USO DE SUELO	<input type="checkbox"/>	AVISO DE SUSPENSIÓN DE OBRA	
<input type="checkbox"/>	USO DE LA VÍA PÚBLICA	<input checked="" type="checkbox"/>	CONSTANCIA DE TERMINACIÓN DE OBRA	
	M2/DÍAS			
<input type="checkbox"/>	OTROS	<input type="checkbox"/>	REGISTRO DE P.R.O.	

DOCUMENTACIÓN ENTREGADA

<input checked="" type="checkbox"/>	ESCRITURA O EQUIVALENTE
<input checked="" type="checkbox"/>	BOLETA PREDIAL DEL AÑO EN CURSO
<input checked="" type="checkbox"/>	IDENTIFICACIÓN DEL PROPIETARIO/REPRESENTANTE
<input type="checkbox"/>	RECIBO DE PAGO DE AGUA Y DRENAJE
<input type="checkbox"/>	LICENCIAS ANTERIORES
<input type="checkbox"/>	OTRA _____
<input type="checkbox"/>	NOTIFICACIONES
<input type="checkbox"/>	CROQUIS <input type="checkbox"/> ORIGINAL <input type="checkbox"/> COPIAS

OBSERVACIONES

CROQUIS DE LOCALIZACIÓN

VERIFICACIÓN

FECHA: _____

ACCESO PRINCIPAL			
Paramento	Sección de calle	BANQUETA	MTS. _____
Paramento		ARROYO DE CALLE	MTS. _____
Banqueta	Banqueta	SECCIÓN DE CALLE	MTS. _____
ARROYO			
CALLE: _____		No. OFICIAL _____	
COLONIA: _____			
M.L DE FRENTE: _____			
EL PARAMENTO DE LA CONSTRUCCIÓN DEBERA LOCALIZARSE A UNA DISTANCIA MÍNIMA DE _____ MTS.			
MEDIDOS A PARTIR DEL FILO EXTERIOR DE LA GUARNICIÓN HACIA DEL PREDIO DE SU PROPIEDAD.			
ACCESO SECUNDARIO			
Paramento	Sección de calle	BANQUETA	MTS. _____
Paramento		ARROYO DE CALLE	MTS. _____
Banqueta	Banqueta	SECCIÓN DE CALLE	MTS. _____
ARROYO			
CALLE: _____		No. OFICIAL _____	
COLONIA: _____			
M.L DE FRENTE: _____			
EL PARAMENTO DE LA CONSTRUCCION DEBERA LOCALIZARSE A UNA DISTANCIA MÍNIMA DE _____ MTS.			
MEDIDOS A PARTIR DEL FILO EXTERIOR DE LA GUARNICIÓN HACIA DEL PREDIO DE SU PROPIEDAD.			
EXISTE CONSTRUCCIÓN ANTERIOR APROXIMADO CARACTERÍSTICAS Y No. DE PIEZAS			
SI <input type="checkbox"/> NO <input type="checkbox"/>			
ANTIGÜEDAD: _____ M ²			
USO DE PREDIO _____		SERVICIOS	
		SI NO	
HABITACIONAL	TIPO _____	AGUA POTABLE	<input type="checkbox"/> <input type="checkbox"/>
COMERCIAL		DRENAJE	<input type="checkbox"/> <input type="checkbox"/>
INDUSTRIAL		ELECTRICIDAD	<input type="checkbox"/> <input type="checkbox"/>
AGROPECUARIO		BANQUETA	<input type="checkbox"/> <input type="checkbox"/>
DE SERVICIO		PAVIMENTACIÓN	<input type="checkbox"/> <input type="checkbox"/>
EXISTE FACTORES DE RIESGO:		OTROS: _____	
CERROS <input type="checkbox"/>	ZANJAS O DRENES <input type="checkbox"/>	DUCTOS <input type="checkbox"/>	
OBSERVACIONES:		CROQUIS DE LOCALIZACIÓN	

FIRMA DE INSPECTOR

ENCARGADO DE DESARROLLO URBANO



DEPENDENCIA:	PRESIDENCIA MUNICIPAL
DEPARTAMENTO:	DIRECCIÓN DE OBRAS PUBLICAS
MESA:	COORDINACION DE DESARROLLO URBANO
No. LICENCIA:	11927
EXPEDIENTE:	4318/2025

ASUNTO: LICENCIA DE CONSTRUCCION

**PROPIETARIO
PRESENTE**


EN ATENCIÓN A SU SOLICITUD DE FECHA 17 DE SEPTIEMBRE DE LOS CORRIENTES, RESPECTO DEL PREDIO DE SU PROPIEDAD CON CLAVE CATASTRAL NO: 02-192-001-11-027-034-00-000-1 Y SUPERFICIE DE: 76.50 M²


LE COMUNICO QUE HABIENDOSE CUBIERTO EL PAGO CORRESPONDIENTE EN LA TESORERIA MUNICIPAL DE ACUERDO A LA BOLETA NÚMERO C1-43654 LA DIRECCION DE OBRAS PUBLICAS Y LA COORDINACION DE DESARROLLO URBANO DE ESTA ADSCRIPCIÓN LE CONCEDE LA PRESENTE LICENCIA DE CONSTRUCCIÓN DE: 24.98 M² EN PLANTA BAJA DE REGULARIZACION DE CASA-HABITACION. QUE CONSTA DE 1 (UNO) PZA(S) EN 1 (UNO) NIVEL(S) CON UN TOTAL DE 24.98 M²; CONFORME AL CROQUIS DE DISTRIBUCIÓN PRESENTADO. ASI MISMO LE INFORMO QUE ESTE DOCUMENTO DEBERÁ ESTAR DISPONIBLE EN LA OBRA.


LA PRESENTE LICENCIA SE OTORGA CON UNA VIGENCIA DE 12 (DOCE) MESES A PARTIR DE SU EMISIÓN, DE CONFORMIDAD CON LO DISPUESTO EN EL REGLAMENTO DE LA LEY QUE REGULA LAS CONSTRUCCIONES PÚBLICAS Y PRIVADAS DEL ESTADO DE VERACRUZ.

ATENTAMENTE
SUFRAGIO EFECTIVO NO REELECCIÓN
A 24 DE SEPTIEMBRE DE 2025


ARQ. IRAD ANGELES MENDOZA
COORDINADOR DE DESARROLLO URBANO




ARQ. GIOVANNI ESPAÑA FUENTES
DIRECTOR DE OBRAS PUBLICAS


DR. JESUS FOMPEROZA TORRES
PRESIDENTE MUNICIPAL CONSTITUCIONAL
DE TUXPAN DE RODRIGUEZ CANO, VERACRUZ



DEPENDENCIA:	PRESIDENCIA MUNICIPAL
DEPARTAMENTO:	DIRECCIÓN DE OBRAS PUBLICAS
MESA:	COORDINACION DE DESARROLLO URBANO
No. LICENCIA:	11928
EXPEDIENTE:	4318/2025

ASUNTO: CONSTANCIA DE TERMINACION DE OBRA

**PROPIETARIO
PRESENTE**

COMO LO MANIFIESTA EN SU SOLICITUD DE FECHA 17 DE SEPTIEMBRE, Y HABIÉNDOSE CUBIERTO EL PAGO CORRESPONDIENTE EN LA TESORERIA MUNICIPAL DE ACUERDO A LA BOLETA NÚMERO C1-43655 EL ARQ. IRAD ANGELES MENDOZA, COORDINADOR DE DESARROLLO URBANO, EL ARQ. GIOVANNI ESPAÑA FUENTES, DIRECTOR DE OBRAS PUBLICAS, Y EL DR. JESUS FOMPEROZA TORRES, PRESIDENTE MUNICIPAL CONSTITUCIONAL DE TUXPAN DE RODRIGUEZ CANO, VERACRUZ-

HACEN CONSTAR

QUE DE ACUERDO A LA VISITA DE INSPECCION OCULAR REALIZADA POR PERSONAL TECNICO PERTENECIENTE A ESTA DIRECCION DE OBRAS PUBLICAS Y COORDINACION DE DESARROLLO URBANO, SE VERIFICO QUE EN EL INMUEBLE DE SU PROPIEDAD CON CLAVE CATASTRAL No. 02-192-001-11-027-034-00-000-1 CON DOMICILIO EN CA


DE ESTA CIUDAD DE TUXPAN, VER., SE CONSTRUYO UNA CASA-HABITACION CON UNA SUPERFICIE DE 92.98 M2 DISTRIBUIDOS EN 2 (DOS) NIVELES. DICHA CASA-HABITACION SE ENCUENTRA TERMINADA A LA FECHA Y FUE AUTORIZADA CON LA LICENCIA No. 11927 DE FECHA 24 DE SEPTIEMBRE DE 2025, POR LO QUE ESTA DIRECCION DE OBRAS PUBLICAS Y DESARROLLO URBANO NO TIENE INCONVENIENTE EN OTORGAR LA PRESENTE CONSTANCIA DE TERMINACION DE OBRA.

A SOLICITUD DE LA PARTE INTERESADA Y PARA LOS USOS LEGALES QUE MEJOR LE CONVENGAN, SE EXTIENDE LA PRESENTE CONSTANCIA EL DIA 24 DE SEPTIEMBRE DEL AÑO 2025.


**ATENTAMENTE
SUFRAGIO EFECTIVO NO REELECCIÓN**



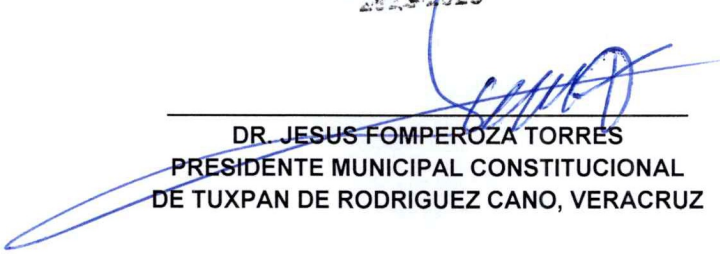
ARQ. IRAD ANGELES MENDOZA
COORDINADOR DE DESARROLLO URBANO



Tuxpan
Ciudad y puerto
H. Ayuntamiento de Tuxpan de Rodríguez Cano, Veracruz
COORDINACIÓN DE
DESARROLLO URBANO



ARQ. GIOVANNI ESPAÑA FUENTES
DIRECTOR DE OBRAS PUBLICAS



DR. JESUS FOMPEROZA TORRES
PRESIDENTE MUNICIPAL CONSTITUCIONAL
DE TUXPAN DE RODRIGUEZ CANO, VERACRUZ

