

DEPENDENCIA:	PRESIDENCIA MUNICIPAL
DEPARTAMENTO:	DIRECCIÓN DE OBRAS PUBLICAS
MESA:	COORDINACION DE DESARROLLO URBANO
No. LICENCIA:	11966
EXPEDIENTE:	4322/2025

**ASUNTO: LICENCIA DE CONSTRUCCION**

**PROPIETARIO  
PRESENTE**

EN ATENCIÓN A SU SOLICITUD DE FECHA 18 DE SEPTIEMBRE DE LOS CORRIENTES, RESPECTO DEL PREDIO DE SU PROPIEDAD CON CLAVE CATASTRAL NO: 02-192-001-11-049-040-00-000-7 Y SUPERFICIE DE: 76.50 M<sup>2</sup> OL \_\_\_\_\_.


LE COMUNICO QUE HABIÉNDOSE CUBIERTO EL PAGO CORRESPONDIENTE EN LA TESORERIA MUNICIPAL DE ACUERDO A LA BOLETA NÚMERO C1-43730 LA DIRECCION DE OBRAS PUBLICAS Y LA COORDINACION DE DESARROLLO URBANO DE ESTA ADSCRIPCIÓN LE CONCEDE LA PRESENTE LICENCIA DE CONSTRUCCIÓN DE: 22.14 M<sup>2</sup> EN PLANTA BAJA DE REGULARIZACION DE CASA-HABITACION. QUE CONSTA DE 1 (UNO) PZA(S) EN 1 (UNO) NIVEL(S) CON UN TOTAL DE 22.14 M<sup>2</sup>; CONFORME AL CROQUIS DE DISTRIBUCIÓN PRESENTADO. ASI MISMO LE INFORMO QUE ESTE DOCUMENTO DEBERÁ ESTAR DISPONIBLE EN LA OBRA.


LA PRESENTE LICENCIA SE OTORGA CON UNA VIGENCIA DE 12 (DOCE) MESES A PARTIR DE SU EMISIÓN, DE CONFORMIDAD CON LO DISPUESTO EN EL REGLAMENTO DE LA LEY QUE REGULA LAS CONSTRUCCIONES PÚBLICAS Y PRIVADAS DEL ESTADO DE VERACRUZ.

**ATENTAMENTE**  
**SUFRAGIO EFECTIVO NO REELECCIÓN**  
A 26 DE SEPTIEMBRE DE 2025

  
ARQ. IRAD ANGELES MENDOZA  
COORDINADOR DE DESARROLLO URBANO



  
ARQ. GIOVANNI ESPAÑA FUENTES  
DIRECTOR DE OBRAS PUBLICAS

  
DR. JESUS FOMPEROZA TORRES  
PRESIDENTE MUNICIPAL CONSTITUCIONAL  
DE TUXPAN DE RODRIGUEZ CANO, VERACRUZ



DEPENDENCIA:	PRESIDENCIA MUNICIPAL
DEPARTAMENTO:	DIRECCIÓN DE OBRAS PUBLICAS
MESA:	COORDINACION DE DESARROLLO URBANO
No. LICENCIA:	11967
EXPEDIENTE:	4322/2025

**ASUNTO: CONSTANCIA DE TERMINACION DE OBRA**

**PROPIETARIO**

**PRESENTE**

COMO LO MANIFIESTA EN SU SOLICITUD DE FECHA 18 DE SEPTIEMBRE, Y HABIÉNDOSE CUBIERTO EL PAGO CORRESPONDIENTE EN LA TESORERIA MUNICIPAL DE ACUERDO A LA BOLETA NÚMERO C1-43731 EL ARQ. IRAD ANGELES MENDOZA, COORDINADOR DE DESARROLLO URBANO, EL ARQ. GIOVANNI ESPAÑA FUENTES, DIRECTOR DE OBRAS PUBLICAS, Y EL DR. JESUS FOMPEROZA TORRES, PRESIDENTE MUNICIPAL CONSTITUCIONAL DE TUXPAN DE RODRIGUEZ CANO, VERACRUZ-

**HACEN CONSTAR**

QUE DE ACUERDO A LA VISITA DE INSPECCION OCULAR REALIZADA POR PERSONAL TECNICO PERTENECIENTE A ESTA DIRECCION DE OBRAS PUBLICAS Y COORDINACION DE DESARROLLO URBANO, SE VERIFICO QUE EN EL INMUEBLE DE SU PROPIEDAD CON CLAVE CATASTRAL No. 02-192-001-11-049-040-00-000-7 CON DOMICILIO EN


DE ESTA CIUDAD DE TUXPAN, VER., SE CONSTRUYO UNA CASA-HABITACION CON UNA SUPERFICIE DE 89.64 M2 DISTRIBUIDOS EN 2 (DOS) NIVELES. DICHA CASA-HABITACION SE ENCUENTRA TERMINADA A LA FECHA Y FUE AUTORIZADA CON LA LICENCIA No. 11966 DE FECHA 26 DE SEPTIEMBRE DE 2025, POR LO QUE ESTA DIRECCION DE OBRAS PUBLICAS Y DESARROLLO URBANO NO TIENE INCONVENIENTE EN OTORGAR LA PRESENTE CONSTANCIA DE TERMINACION DE OBRA.

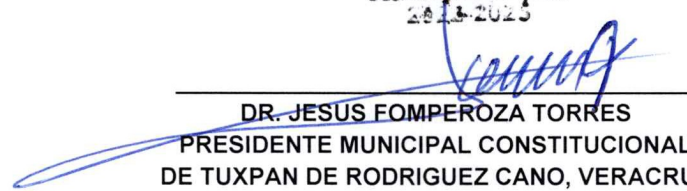
A SOLICITUD DE LA PARTE INTERESADA Y PARA LOS USOS LEGALES QUE MEJOR LE CONVENGAN, SE EXTIENDE LA PRESENTE CONSTANCIA EL DIA 26 DE SEPTIEMBRE DEL AÑO 2025.

**ATENTAMENTE**  
**SUFRAGIO EFECTIVO NO REELECCIÓN**

  
ARQ. IRAD ANGELES MENDOZA  
COORDINADOR DE DESARROLLO URBANO



  
ARQ. GIOVANNI ESPAÑA FUENTES  
DIRECTOR DE OBRAS PUBLICAS

  
DR. JESUS FOMPEROZA TORRES  
PRESIDENTE MUNICIPAL CONSTITUCIONAL  
DE TUXPAN DE RODRIGUEZ CANO, VERACRUZ



## FORMATO DE PAGO

### DATOS DEL PROPIETARIO/REPRESENTANTE LEGAL

NÚMERO DE TRÁMITE 4322

NOMBRE/RAZÓN SOCIAL \_\_\_\_\_

RFC \_\_\_\_\_

DOMICILIO FISCAL \_\_\_\_\_

### DATOS DEL PREDIO/INMUEBLE

CALLE \_\_\_\_\_ NÚMERO 19

COLONIA \_\_\_\_\_ LOCALIDAD TUXPAN, VER.

CLAVE CATASTRAL 02-192-001-11-049-040-00-000-7

ZONA MPIO LOC REG MANZ LOTE NIVEL DPTO DV

TIPO DE TRÁMITE \_\_\_\_\_ LIC. DE CONSTRUCCION Y T. O.

TIPO DE CONSTRUCCIÓN \_\_\_\_\_ REGULARIZACION CASA-HABITACION

SUPERFICIE DE CONSTRUCCIÓN

22.14	0.00	0.00	0.00	22.14
NIVEL	PLANTA BAJA	PRIMERO	SEGUNDO	TOTAL

	CANTIDAD	UNIDAD	TARIFA EN UMA	SUBTOTAL	15% ADIC	TOTAL
ALINEAMIENTO						\$0.00
NÚMERO OFICIAL						\$0.00
LIC. CONSTRUCCIÓN	22.14	M2	5.00	\$565.70	\$84.86	\$650.56
REGISTRO DE PLANO						\$0.00
BARDA						\$0.00
DEPÓSITO DE AGUA						\$0.00
TANQUE ALMAC.						\$0.00
ANTENA/ESPECTACULAR						\$0.00
DEMOLICIÓN						\$0.00
LIC. USO DE SUELO						\$0.00
CAMBIO USO DE SUELO						\$0.00
SUBDIVISIÓN/FUSIÓN						\$0.00
USO DE LA VÍA PÚBLICA						\$0.00
LIC. DE ANUNCIO						\$0.00
ANUNCIO TEMPORAL						\$0.00
CONSTANCIA DE TERMINACION DE OBRA	1.00		5.00	\$565.70	\$84.86	\$650.56
OTROS						\$0.00

FECHA DE ELABORACIÓN 25 DE SEPTIEMBRE DE 2025

FECHA LÍMITE DE PAGO 27 DE OCTUBRE DE 2025

SUBTOTAL	\$	1,301.11
NOTIFICACIÓN	\$	0.00
MULTA	\$	0.00
TOTAL	\$	

CON FUNDAMENTO EN LA LEY DE INGRESOS DEL MUNICIPIO DE TUXPAN DEL ESTADO DE VERACRUZ DE IGNACIO DE LA LLAVE



**FORMATO DE SOLICITUD DE TRÁMITE**

18 Sept. 2025  
FECHA DE INGRESO

4322 -  
NÚMERO DE TRÁMITE

**DATOS DEL PROPIETARIO/REPRESENTANTE LEGAL**

NOMBRE/RAZÓN SOCIAL \_\_\_\_\_  
DOMICILIO PARA RECIBIR NOTIFICACIONES \_\_\_\_\_  
TELÉFONO \_\_\_\_\_ CORREO ELECTRÓNICO \_\_\_\_\_

**DATOS DEL PREDIO/INMUEBLE**

*Recaudación*  
CALLE \_\_\_\_\_ NÚMERO 19  
COLONIA \_\_\_\_\_ LOCALIDAD \_\_\_\_\_  
CLAVE CATASTRAL 02 192 001 11 049 040 00 000 7 SUPERFICIE DEL PREDIO M2  
ZONA MPIO. LOC. REG. MANZ. LOTE NIVEL DEPTO. DV.

**TIPO DE TRÁMITE**

<input type="checkbox"/>	ALINEAMIENTO	_____ ML	_____ ML	_____ ML
<input type="checkbox"/>	NÚMERO OFICIAL			
<b>CONSTRUCCIÓN/DEMOLICIÓN</b>				
<input type="checkbox"/>	OBRA NUEVA	PLANTA BAJA	22.14	M2
<input type="checkbox"/>	AMPLIACIÓN	PRIMER NIVEL		M2
<input checked="" type="checkbox"/>	REGULARIZACIÓN	SEGUNDO NIVEL		M2
<input type="checkbox"/>	REMODELACIÓN	TERCER NIVEL		M2
<input type="checkbox"/>	DEMOLICIÓN	CUARTO NIVEL		M2
<input type="checkbox"/>	RÉG. DE CONDOMINIO	TOTAL		M2
	Número de Unidades Privativas			
<input type="checkbox"/>	REGISTRO DE PLANOS	ORIGINAL	_____ COPIAS	
<input type="checkbox"/>	BARDA	_____ ML	_____ ML	_____ ML
<input type="checkbox"/>	COLINDANCIA			
<input type="checkbox"/>	DEPÓSITO DE AGUA	_____ M3/LITROS		
<input type="checkbox"/>	TANQUE ALMAC. RESIDUOS PELIGROSOS			_____ M3/LITROS
<input type="checkbox"/>	ANTENAS TELECOM./ANUNCIOS ESPECTACULARES			_____ ML
<input type="checkbox"/>	OTROS			
<b>FUSIÓN/SUBDIVISIÓN/LOTIFICACIÓN</b>				
<input type="checkbox"/>	FUSIÓN	_____ M2	_____ LOTES	
<input type="checkbox"/>	SUBDIVISIÓN	_____ M2	_____ LOTES	
<input type="checkbox"/>	LOTIFICACIÓN	_____ M2	_____ LOTES	
<b>CONSTANCIAS Y OTROS PERMISOS</b>				
<input type="checkbox"/>	CONSTANCIA DE ZONIFICACIÓN	<input type="checkbox"/>	PERMISO TEMPORAL DE ANUNCIOS	
<input type="checkbox"/>	CAMBIO DE USO DE SUELO	<input type="checkbox"/>	LICENCIA DE ANUNCIO FIJO	
<input type="checkbox"/>	LICENCIA DE USO DE SUELO	<input type="checkbox"/>	AVISO DE SUSPENSIÓN DE OBRA	
<input type="checkbox"/>	USO DE LA VÍA PÚBLICA	<input checked="" type="checkbox"/>	CONSTANCIA DE TERMINACIÓN DE OBRA	
	M2/DÍAS			
<input type="checkbox"/>	OTROS	<input type="checkbox"/>	REGISTRO DE P.R.O.	

**DOCUMENTACIÓN ENTREGADA**

<input checked="" type="checkbox"/>	ESCRITURA O EQUIVALENTE
<input checked="" type="checkbox"/>	BOLETA PREDIAL DEL AÑO EN CURSO
<input checked="" type="checkbox"/>	IDENTIFICACIÓN DEL PROPIETARIO/REPRESENTANTE
<input checked="" type="checkbox"/>	RECIBO DE PAGO DE AGUA Y DRENAJE
<input type="checkbox"/>	LICENCIAS ANTERIORES
<input type="checkbox"/>	OTRA _____
<input type="checkbox"/>	NOTIFICACIONES
<input type="checkbox"/>	CROQUIS <input type="checkbox"/> ORIGINAL <input type="checkbox"/> COPIAS

OBSERVACIONES

CROQUIS DE LOCALIZACIÓN


**NOMBRE Y FIRMA DE QUIÉN TRAMITA**

**NOMBRE Y FIRMA DE QUIÉN RECIBE**

## VERIFICACIÓN

FECHA: \_\_\_\_\_

### ACCESO PRINCIPAL



BANQUETA \_\_\_\_\_ MTS.  
ARROYO DE CALLE \_\_\_\_\_ MTS.  
SECCIÓN DE CALLE \_\_\_\_\_ MTS.

CALLE: \_\_\_\_\_ No. OFICIAL \_\_\_\_\_

COLONIA: \_\_\_\_\_

M.L DE FRENTE: \_\_\_\_\_

EL PARAMENTO DE LA CONSTRUCCIÓN DEBERA LOCALIZARSE A UNA DISTANCIA MÍNIMA DE \_\_\_\_\_ MTS.  
MEDIDOS A PARTIR DEL FILO EXTERIOR DE LA GUARNICIÓN HACIA DEL PREDIO DE SU PROPIEDAD.

### ACCESO SECUNDARIO



BANQUETA \_\_\_\_\_ MTS.  
ARROYO DE CALLE \_\_\_\_\_ MTS.  
SECCIÓN DE CALLE \_\_\_\_\_ MTS.

CALLE: \_\_\_\_\_ No. OFICIAL \_\_\_\_\_

COLONIA: \_\_\_\_\_

M.L DE FRENTE: \_\_\_\_\_

EL PARAMENTO DE LA CONSTRUCCION DEBERA LOCALIZARSE A UNA DISTANCIA MÍNIMA DE \_\_\_\_\_ MTS.  
MEDIDOS A PARTIR DEL FILO EXTERIOR DE LA GUARNICIÓN HACIA DEL PREDIO DE SU PROPIEDAD.

EXISTE CONSTRUCCIÓN ANTERIOR ☐ SI ☐ NO APROXIMADO CARACTERÍSTICAS Y No. DE PIEZAS

ANTIGÜEDAD: \_\_\_\_\_ M<sup>2</sup>  
USO DE PREDIO \_\_\_\_\_ SERVICIOS ☐ SI ☐ NO

HABITACIONAL ☐  
COMERCIAL ☐  
INDUSTRIAL ☐  
AGROPECUARIO ☐  
DE SERVICIO ☐

TIPO \_\_\_\_\_

AGUA POTABLE ☐  
DRENAJE ☐  
ELECTRICIDAD ☐  
BANQUETA ☐  
PAVIMENTACIÓN ☐

EXISTE FACTORES DE RIESGO:

CERROS ☐ ZANJAS O DRENES ☐ DUCTOS ☐

OTROS: \_\_\_\_\_

### OBSERVACIONES:

---

---

---

---

---

---

---

---

---

---

### CROQUIS DE LOCALIZACIÓN

---

---

---

---

---

---

---

---

---

---

FIRMA DE INSPECTOR

ENCARGADO DE DESARROLLO URBANO