

DEPENDENCIA:	PRESIDENCIA MUNICIPAL
DEPARTAMENTO:	DIRECCIÓN DE OBRAS PUBLICAS
MESA:	COORDINACION DE DESARROLLO URBANO
No. LICENCIA:	11930
EXPEDIENTE:	4331/2025

ASUNTO: CONSTANCIA DE TERMINACION DE OBRA

PROPIETARIO

PRESENTE

COMO LO MANIFIESTA EN SU SOLICITUD DE FECHA 19 DE SEPTIEMBRE, Y HABIÉNDOSE CUBIERTO EL PAGO CORRESPONDIENTE EN LA TESORERIA MUNICIPAL DE ACUERDO A LA BOLETA NÚMERO C1-43679 EL ARQ. IRAD ANGELES MENDOZA, COORDINADOR DE DESARROLLO URBANO, EL ARQ. GIOVANNI ESPAÑA FUENTES, DIRECTOR DE OBRAS PUBLICAS, Y EL DR. JESUS FOMPEROZA TORRES, PRESIDENTE MUNICIPAL CONSTITUCIONAL DE TUXPAN DE RODRIGUEZ CANO, VERACRUZ-

HACEN CONSTAR

QUE DE ACUERDO A LA VISITA DE INSPECCION OCULAR REALIZADA POR PERSONAL TECNICO PERTENECIENTE A ESTA DIRECCION DE OBRAS PUBLICAS Y COORDINACION DE DESARROLLO URBANO, SE VERIFICO QUE EN EL INMUEBLE DE SU PROPIEDAD CON CLAVE CATASTRAL No. 02-192-001-14-071-004-00-000-8 CON DOMICILIO EN CALLE


DE ESTA CIUDAD DE TUXPAN, VER., SE CONSTRUYO UNA CASA-HABITACION CON UNA SUPERFICIE DE 128.72 M2 DISTRIBUIDOS EN 2 (DOS) NIVELES. DICHA CASA-HABITACION SE ENCUENTRA TERMINADA A LA FECHA Y FUE AUTORIZADA CON LA LICENCIA No. 11929 DE FECHA 24 DE SEPTIEMBRE DE 2025, POR LO QUE ESTA DIRECCION DE OBRAS PUBLICAS Y DESARROLLO URBANO NO TIENE INCONVENIENTE EN OTORGAR LA PRESENTE CONSTANCIA DE TERMINACION DE OBRA.


A SOLICITUD DE LA PARTE INTERESADA Y PARA LOS USOS LEGALES QUE MEJOR LE CONVENGAN, SE EXTIENDE LA PRESENTE CONSTANCIA EL DIA 24 DE SEPTIEMBRE DEL AÑO 2025.

**ATENTAMENTE
SUFRAGIO EFECTIVO NO REELECCIÓN**


ARQ. IRAD ANGELES MENDOZA
COORDINADOR DE DESARROLLO URBANO




ARQ. GIOVANNI ESPAÑA FUENTES
DIRECTOR DE OBRAS PUBLICAS


DR. JESUS FOMPEROZA TORRES
PRESIDENTE MUNICIPAL CONSTITUCIONAL
DE TUXPAN DE RODRIGUEZ CANO, VERACRUZ



DEPENDENCIA:	PRESIDENCIA MUNICIPAL
DEPARTAMENTO:	DIRECCIÓN DE OBRAS PUBLICAS
MESA:	COORDINACION DE DESARROLLO URBANO
No. LICENCIA:	11929
EXPEDIENTE:	4331/2025

ASUNTO: LICENCIA DE CONSTRUCCION

**PROPIETARIO
PRESENTE**

EN ATENCIÓN A SU SOLICITUD DE FECHA 19 DE SEPTIEMBRE DE LOS CORRIENTES, RESPECTO DEL PREDIO DE SU PROPIEDAD CON CLAVE CATASTRAL NO: 02-192-001-14-071-004-00-000-8 Y SUPERFICIE DE: 67.50 M² UBICADO EN C.


LE COMUNICO QUE HABIÉNDOSE CUBIERTO EL PAGO CORRESPONDIENTE EN LA TESORERIA MUNICIPAL DE ACUERDO A LA BOLETA NÚMERO C1-43678 LA DIRECCION DE OBRAS PUBLICAS Y LA COORDINACION DE DESARROLLO URBANO DE ESTA ADSCRIPCIÓN LE CONCEDE LA PRESENTE LICENCIA DE CONSTRUCCIÓN DE: 21.67 M² EN PLANTA BAJA Y 63.05 M² DE REGULARIZACION DE CASA-HABITACION. QUE CONSTA DE 6 (SEIS) PZA(S) EN 2 (DOS) NIVEL(S) CON UN TOTAL DE 128.72 M²; CONFORME AL CROQUIS DE DISTRIBUCIÓN PRESENTADO. ASI MISMO LE INFORMO QUE ESTE DOCUMENTO DEBERÁ ESTAR DISPONIBLE EN LA OBRA.

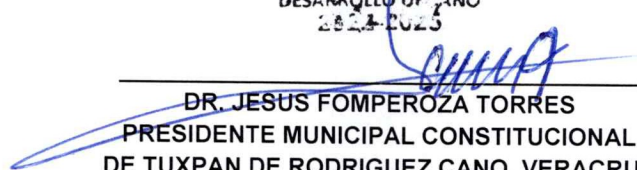
LA PRESENTE LICENCIA SE OTORGA CON UNA VIGENCIA DE 12 (DOCE) MESES A PARTIR DE SU EMISIÓN, DE CONFORMIDAD CON LO DISPUESTO EN EL REGLAMENTO DE LA LEY QUE REGULA LAS CONSTRUCCIONES PÚBLICAS Y PRIVADAS DEL ESTADO DE VERACRUZ.

ATENTAMENTE
SUFRAGIO EFECTIVO NO REELECCIÓN
A 24 DE SEPTIEMBRE DE 2025


ARQ. IRAD ANGELES MENDOZA
COORDINADOR DE DESARROLLO URBANO




ARQ. GIOVANNI ESPAÑA FUENTES
DIRECTOR DE OBRAS PUBLICAS


DR. JESUS FOMPEROZA TORRES
PRESIDENTE MUNICIPAL CONSTITUCIONAL
DE TUXPAN DE RODRIGUEZ CANO, VERACRUZ



H. Ayuntamiento de Tuxpan de Rodríguez Cano, Veracruz
Av. Juárez Esq. Hernández y Hernández Col. Centro
C.P. 92800

FORMATO DE PAGO

DATOS DEL PROPIETARIO/REPRESENTANTE LEGAL

NÚMERO DE TRÁMITE	4331
NOMBRE/RAZÓN SOCIAL	
RFC	
DOMICILIO FISCAL	

DATOS DEL PREDIO/INMUEBLE

CALLE	NCIA	NÚMERO	66
COLONIA	LOCALIDAD	TUXPAN, VER.	
CLAVE CATASTRAL	02-192-001-14-071-004-00-000-8		
ZONA MPIO LOC REG MANZ LOTE NIVEL DPTO DV			
TIPO DE TRÁMITE	LIC. DE CONSTRUCCION Y T. O.		
TIPO DE CONSTRUCCIÓN	REGULARIZACION CASA HABITACION		
SUPERFICIE DE CONSTRUCCIÓN	21.67	63.53	0.00
NIVEL	PLANTA BAJA	PRIMERO	SEGUNDO
			TERCER
			85.20
			TOTAL

	CANTIDAD	UNIDAD	TARIFA EN UMA	SUBTOTAL	15% ADIC	TOTAL
ALINEAMIENTO						\$0.00
NÚMERO OFICIAL						\$0.00
LIC. CONSTRUCCIÓN	85.20	M2	11.00	\$1,244.54	\$186.68	\$1,431.22
REGISTRO DE PLANO						\$0.00
BARDA						\$0.00
DEPÓSITO DE AGUA						\$0.00
TANQUE ALMAC.						\$0.00
ANTENA/ESPECTACULAR						\$0.00
DEMOLICIÓN						\$0.00
LIC. USO DE SUELO						\$0.00
CAMBIO USO DE SUELO						\$0.00
SUBDIVISIÓN/FUSIÓN						\$0.00
USO DE LA VÍA PÚBLICA						\$0.00
LIC. DE ANUNCIO						\$0.00
ANUNCIO TEMPORAL						\$0.00
CONSTANCIA DE TERMINACION DE OBRA	1.00		5.00	\$565.70	\$84.86	\$650.56
OTROS						\$0.00

FECHA DE ELABORACIÓN 19 DE SEPTIEMBRE DE 2025
FECHA LÍMITE DE PAGO 20 DE OCTUBRE DE 2025

SUBTOTAL	\$	2,081.78
NOTIFICACIÓN	\$	0.00
MULTA	\$	0.00
TOTAL	\$	2,081.78

CON FUNDAMENTO EN LA LEY DE INGRESOS DEL MUNICIPIO DE TUXPAN DEL ESTADO DE VERACRUZ DE IGNACIO DE LA LLAVE



FORMATO DE SOLICITUD DE TRÁMITE

19 Sept 2023
FECHA DE INGRESO

4331 -
NÚMERO DE TRÁMITE

DATOS DEL PROPIETARIO/REPRESENTANTE LEGAL

NOMBRE/RAZÓN SOCIAL _____
DOMICILIO PARA RECIBIR NOTIFICACIONES _____
TELÉFONO _____ CORREO ELECTRÓNICO _____

DATOS DEL PREDIO/INMUEBLE

CALLE _____ NÚMERO 66
COLONIA _____ LOCALIDAD _____
CLAVE CATASTRAL 02 192 001 14 671 004 00 000 8 SUPERFICIE DEL PREDIO M2
ZONA MPIO. LOC. REG. MANZ. LOTE NIVEL DEPTO. DV.

TIPO DE TRÁMITE

<input type="checkbox"/>	ALINEAMIENTO	ML	ML	ML
<input type="checkbox"/>	NÚMERO OFICIAL			
CONSTRUCCIÓN/DEMOLICIÓN				
<input type="checkbox"/>	OBRA NUEVA	PLANTA BAJA	21.67	M2
<input type="checkbox"/>	AMPLIACIÓN	PRIMER NIVEL	63.53	M2
<input checked="" type="checkbox"/>	REGULARIZACIÓN	SEGUNDO NIVEL		M2
<input type="checkbox"/>	REMODELACIÓN	TERCER NIVEL		M2
<input type="checkbox"/>	DEMOLICIÓN	CUARTO NIVEL		M2
<input type="checkbox"/>	RÉG. DE CONDOMINIO	TOTAL	105.53	M2 85.20
	Número de Unidades Privativas			
<input type="checkbox"/>	REGISTRO DE PLANOS	ORIGINAL	COPIAS	
<input type="checkbox"/>	BARDA	ML	ML	ML
<input type="checkbox"/>	COLINDANCIA			
<input type="checkbox"/>	DEPÓSITO DE AGUA	M3/LITROS		
<input type="checkbox"/>	TANQUE ALMAC. RESIDUOS PELIGROSOS			M3/LITROS
<input type="checkbox"/>	ANTENAS TELECOM./ANUNCIOS ESPECTACULARES			ML
<input type="checkbox"/>	OTROS			
FUSIÓN/SUBDIVISIÓN/LOTIFICACIÓN				
<input type="checkbox"/>	FUSIÓN	M2		LOTES
<input type="checkbox"/>	SUBDIVISIÓN	M2		LOTES
<input type="checkbox"/>	LOTIFICACIÓN	M2		LOTES
CONSTANCIAS Y OTROS PERMISOS				
<input type="checkbox"/>	CONSTANCIA DE ZONIFICACIÓN	<input type="checkbox"/>	PERMISO TEMPORAL DE ANUNCIOS	
<input type="checkbox"/>	CAMBIO DE USO DE SUELO	<input type="checkbox"/>	LICENCIA DE ANUNCIO FIJO	
<input type="checkbox"/>	LICENCIA DE USO DE SUELO	<input type="checkbox"/>	AVISO DE SUSPENSIÓN DE OBRA	
<input type="checkbox"/>	USO DE LA VÍA PÚBLICA	<input checked="" type="checkbox"/>	CONSTANCIA DE TERMINACIÓN DE OBRA	105.53
	M2/DÍAS			
<input type="checkbox"/>	OTROS	<input type="checkbox"/>	REGISTRO DE P.R.O.	1

DOCUMENTACIÓN ENTREGADA

☒ ESCRITURA O EQUIVALENTE
☒ BOLETA PREDIAL DEL AÑO EN CURSO
☒ IDENTIFICACIÓN DEL PROPIETARIO/REPRESENTANTE
☐ RECIBO DE PAGO DE AGUA Y DRENAJE
☐ LICENCIAS ANTERIORES
☐ OTRA _____
☐ NOTIFICACIONES _____
☐ CROQUIS ☐ ORIGINAL ☐ COPIAS

OBSERVACIONES

CROQUIS DE LOCALIZACIÓN

NOMBRE Y FIRMA DE QUIÉN TRAMITA

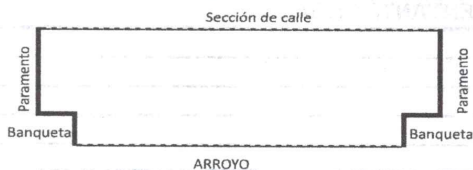
NOMBRE Y FIRMA DE QUIÉN RECIBE



VERIFICACIÓN

FECHA: _____

ACCESO PRINCIPAL



BANQUETA _____ MTS.
ARROYO DE CALLE _____ MTS.
SECCIÓN DE CALLE _____ MTS.


CALLE: _____ No. OFICIAL _____

COLONIA: _____

M.L. DE FRENTE: _____

EL PARAMENTO DE LA CONSTRUCCIÓN DEBERA LOCALIZARSE A UNA DISTANCIA MÍNIMA DE _____ MTS.
MEDIDOS A PARTIR DEL FILO EXTERIOR DE LA GUARNICIÓN HACIA DEL PREDIO DE SU PROPIEDAD.

ACCESO SECUNDARIO



BANQUETA _____ MTS.
ARROYO DE CALLE _____ MTS.
SECCIÓN DE CALLE _____ MTS.

CALLE: _____ No. OFICIAL _____

COLONIA: _____

M.L. DE FRENTE: _____

EL PARAMENTO DE LA CONSTRUCCION DEBERA LOCALIZARSE A UNA DISTANCIA MÍNIMA DE _____ MTS.
MEDIDOS A PARTIR DEL FILO EXTERIOR DE LA GUARNICIÓN HACIA DEL PREDIO DE SU PROPIEDAD.

EXISTE CONSTRUCCIÓN ANTERIOR APROXIMADO CARACTERÍSTICAS Y No. DE PIEZAS
SI ☐ NO ☐

ANTIGÜEDAD: _____ M²

USO DE PREDIO

HABITACIONAL
COMERCIAL
INDUSTRIAL
AGROPECUARIO
DE SERVICIO

TIPO _____

SERVICIOS

SI NO

AGUA POTABLE
DRENAJE
ELECTRICIDAD
BANQUETA
PAVIMENTACIÓN

EXISTE FACTORES DE RIESGO:

CERROS ☐ ZANJAS O DRENES ☐ DUCTOS ☐

OTROS: _____

OBSERVACIONES:

CROQUIS DE LOCALIZACIÓN

FIRMA DE INSPECTOR

ENCARGADO DE DESARROLLO URBANO

