

DEPENDENCIA:	PRESIDENCIA MUNICIPAL
DEPARTAMENTO:	DIRECCIÓN DE OBRAS PUBLICAS
MESA:	COORDINACION DE DESARROLLO URBANO
No. LICENCIA:	11974
EXPEDIENTE:	4338/2025


ASUNTO: LICENCIA DE CONSTRUCCION

**PROPIETARIO
PRESENTE**

EN ATENCIÓN A SU SOLICITUD DE FECHA 22 DE SEPTIEMBRE DE LOS CORRIENTES, RESPECTO DEL PREDIO DE SU PROPIEDAD CON CLAVE CATASTRAL NO: 02-192-001-11-048-009-00-000-8 Y SUPERFICIE DE: 76.50 M²


LE COMUNICO QUE HABIÉNDOSE CUBIERTO EL PAGO CORRESPONDIENTE EN LA TESORERIA MUNICIPAL DE ACUERDO A LA BOLETA NÚMERO C1-43739 LA DIRECCION DE OBRAS PUBLICAS Y LA COORDINACION DE DESARROLLO URBANO DE ESTA ADSCRIPCIÓN LE CONCEDE LA PRESENTE LICENCIA DE CONSTRUCCIÓN DE: 24.58 M² EN PLANTA BAJA DE REGULARIZACION DE CASA-HABITACION. QUE CONSTA DE 1 (UNO) PZA(S) EN 1 (UNO) NIVEL(S) CON UN TOTAL DE 24.58 M²; CONFORME AL CROQUIS DE DISTRIBUCIÓN PRESENTADO. ASI MISMO LE INFORMO QUE ESTE DOCUMENTO DEBERÁ ESTAR DISPONIBLE EN LA OBRA.
LA PRESENTE LICENCIA SE OTORGA CON UNA VIGENCIA DE 12 (DOCE) MESES A PARTIR DE SU EMISIÓN, DE CONFORMIDAD CON LO DISPUESTO EN EL REGLAMENTO DE LA LEY QUE REGULA LAS CONSTRUCCIONES PÚBLICAS Y PRIVADAS DEL ESTADO DE VERACRUZ.

ATENTAMENTE
SUFRAGIO EFECTIVO NO REELECCIÓN
A 26 DE SEPTIEMBRE DE 2025


ARQ. IRAD ANGELES MENDOZA
COORDINADOR DE DESARROLLO URBANO




ARQ. GIOVANNI ESPAÑA FUENTES
DIRECTOR DE OBRAS PUBLICAS


DR. JESUS FOMPEROZA TORRES
PRESIDENTE MUNICIPAL CONSTITUCIONAL
DE TUXPAN DE RODRIGUEZ CANO, VERACRUZ



DEPENDENCIA:	PRESIDENCIA MUNICIPAL
DEPARTAMENTO:	DIRECCIÓN DE OBRAS PUBLICAS
MESA:	COORDINACION DE DESARROLLO URBANO
No. LICENCIA:	11975
EXPEDIENTE:	4338/2025

ASUNTO: CONSTANCIA DE TERMINACION DE OBRA

**PROPIETARIO
PRESENTE**

COMO LO MANIFIESTA EN SU SOLICITUD DE FECHA 22 DE SEPTIEMBRE, Y HABIÉNDOSE CUBIERTO EL PAGO CORRESPONDIENTE EN LA TESORERIA MUNICIPAL DE ACUERDO A LA BOLETA NÚMERO C1-43740 EL ARQ. IRAD ANGELES MENDOZA, COORDINADOR DE DESARROLLO URBANO, EL ARQ. GIOVANNI ESPAÑA FUENTES, DIRECTOR DE OBRAS PUBLICAS, Y EL DR. JESUS FOMPEROZA TORRES, PRESIDENTE MUNICIPAL CONSTITUCIONAL DE TUXPAN DE RODRIGUEZ CANO, VERACRUZ-



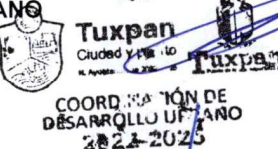

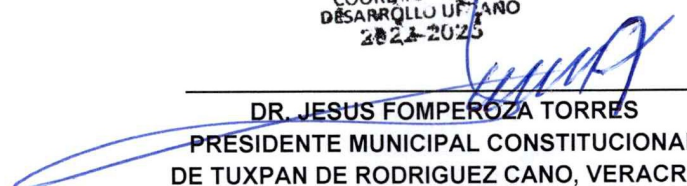
HACEN CONSTAR

QUE DE ACUERDO A LA VISITA DE INSPECCION OCULAR REALIZADA POR PERSONAL TECNICO PERTENECIENTE A ESTA DIRECCION DE OBRAS PUBLICAS Y COORDINACION DE DESARROLLO URBANO, SE VERIFICO QUE EN EL INMUEBLE DE SU PROPIEDAD CON CLAVE CATASTRAL No. 02-192-001-11-048-009-00-000-8 CON DOMICILIO EN

DE ESTA CIUDAD DE TUXPAN, VER., SE CONSTRUYO UNA CASA-HABITACION CON UNA SUPERFICIE DE 92.08 M² DISTRIBUIDOS EN 2 (DOS) NIVELES. DICHA CASA-HABITACION SE ENCUENTRA TERMINADA A LA FECHA Y FUE AUTORIZADA CON LA LICENCIA No. 11974 DE FECHA 26 DE SEPTIEMBRE DE 2025, POR LO QUE ESTA DIRECCION DE OBRAS PUBLICAS Y DESARROLLO URBANO NO TIENE INCONVENIENTE EN OTORGAR LA PRESENTE CONSTANCIA DE TERMINACION DE OBRA.

A SOLICITUD DE LA PARTE INTERESADA Y PARA LOS USOS LEGALES QUE MEJOR LE CONVENGAN, SE EXTIENDE LA PRESENTE CONSTANCIA EL DIA 26 DE SEPTIEMBRE DEL AÑO 2025.

**ATENTAMENTE
SUFRAGIO EFECTIVO NO REELECCIÓN**

 ARQ. IRAD ANGELES MENDOZA COORDINADOR DE DESARROLLO URBANO	  Tuxpan Ciudad y puerto H. Ayuntamiento 2022-2025 COORDINACIÓN DE DESARROLLO URBANO 2024-2025	 ARQ. GIOVANNI ESPAÑA FUENTES DIRECTOR DE OBRAS PUBLICAS
 DR. JESUS FOMPEROZA TORRES PRESIDENTE MUNICIPAL CONSTITUCIONAL DE TUXPAN DE RODRIGUEZ CANO, VERACRUZ		

FORMATO DE PAGO

DATOS DEL PROPIETARIO/REPRESENTANTE LEGAL

NÚMERO DE TRÁMITE 4338

NOMBRE/RAZÓN SOCIAL _____ RFC _____

DOMICILIO FISCAL _____

DATOS DEL PREDIO/INMUEBLE

CALLE _____ NÚMERO 32

COLONIA _____ LOCALIDAD TUXPAN, VER.

CLAVE CATASTRAL 02-192-001-11-048-009-00-000-8

ZONA MPIO LOC REG MANZ LOTE NIVEL DPTO DV

TIPO DE TRÁMITE LIC. DE CONSTRUCCION Y T. O.

TIPO DE CONSTRUCCIÓN REGULARIZACION CASA-HABITACION

SUPERFICIE DE CONSTRUCCIÓN

24.58	0.00	0.00	0.00	24.58
NIVEL	PLANTA BAJA	PRIMERO	SEGUNDO	TERCER
				TOTAL

	CANTIDAD	UNIDAD	TARIFA EN UMA	SUBTOTAL	15% ADIC	TOTAL
ALINEAMIENTO						\$0.00
NÚMERO OFICIAL						\$0.00
LIC. CONSTRUCCIÓN	24.58	M2	5.00	\$565.70	\$84.86	\$650.56
REGISTRO DE PLANO						\$0.00
BARDA						\$0.00
DEPÓSITO DE AGUA						\$0.00
TANQUE ALMAC.						\$0.00
ANTENA/ESPECTACULAR						\$0.00
DEMOLICIÓN						\$0.00
LIC. USO DE SUELO						\$0.00
CAMBIO USO DE SUELO						\$0.00
SUBDIVISIÓN/FUSIÓN						\$0.00
USO DE LA VÍA PÚBLICA						\$0.00
LIC. DE ANUNCIO						\$0.00
ANUNCIO TEMPORAL						\$0.00
CONSTANCIA DE TERMINACION DE OBRA	1.00		5.00	\$565.70	\$84.86	\$650.56
OTROS						\$0.00

SUBTOTAL	\$	1,301.11
NOTIFICACIÓN	\$	0.00
MULTA	\$	0.00
TOTAL	\$	1,301.11

FECHA DE ELABORACIÓN 25 DE SEPTIEMBRE DE 2025

FECHA LÍMITE DE PAGO 27 DE OCTUBRE DE 2025

CON FUNDAMENTO EN LA LEY DE INGRESOS DEL MUNICIPIO DE TUXPAN DEL ESTADO DE VERACRUZ DE IGNACIO DE LA LLAVE

FORMATO DE SOLICITUD DE TRÁMITE

22 | Sept. | 2025

FECHA DE INGRESO

4 3 3 8 -

NÚMERO DE TRÁMITE

DATOS DEL PROPIETARIO/REPRESENTANTE LEGAL

NOMBRE/RAZÓN SOCIAL

DOMICILIO PARA RECIBIR NOTIFICACIONES

TELÉFONO

CORREO ELECTRÓNICO

DATOS DEL PREDIO/INMUEBLE

CALLE

NÚMERO

COLONIA

LOCALIDAD

CLAVE CATASTRAL

02 192 001 11 048 009 00 000 8

SUPERFICIE DEL PREDIO M2

ZONA MPIO. LOC. REG. MANZ. LOTE NIVEL DEPTO. DV.

TIPO DE TRÁMITE

☐

ALINEAMIENTO

ML

ML

ML

☐

NÚMERO OFICIAL

CONSTRUCCIÓN/DEMOLICIÓN

☐

OBRA NUEVA

PLANTA BAJA 24.58

M2

☐

AMPLIACIÓN

PRIMER NIVEL

M2

☒

REGULARIZACIÓN

SEGUNDO NIVEL

M2

☐

REMODELACIÓN

TERCER NIVEL

M2

☐

DEMOLICIÓN

CUARTO NIVEL

M2

☐

RÉG. DE CONDOMINIO

TOTAL

M2

Número de Unidades Privativas

☐

REGISTRO DE PLANOS

ORIGINAL

COPIAS

☐

BARDA

ML

ML

ML

☐

COLINDANCIA

☐

DEPÓSITO DE AGUA

M3/LITROS

☐

TANQUE ALMAC. RESIDUOS PELIGROSOS

M3/LITROS

☐

ANTENAS TELECOM./ANUNCIOS ESPECTACULARES

ML

☐

OTROS

FUSIÓN/SUBDIVISIÓN/LOTIFICACIÓN

☐

FUSIÓN

M2

LOTES

☐

SUBDIVISIÓN

M2

LOTES

☐

LOTIFICACIÓN

M2

LOTES

CONSTANCIAS Y OTROS PERMISOS

☐

CONSTANCIA DE ZONIFICACIÓN

☐

PERMISO TEMPORAL DE ANUNCIOS

☐

CAMBIO DE USO DE SUELO

☐

LICENCIA DE ANUNCIO FIJO

☐

LICENCIA DE USO DE SUELO

☐

AVISO DE SUSPENSIÓN DE OBRA

☐

USO DE LA VÍA PÚBLICA

☒

CONSTANCIA DE TERMINACIÓN DE OBRA

M2/DÍAS

☐

OTROS

☐

REGISTRO DE P.R.O.

DOCUMENTACIÓN ENTREGADA

☒

ESCRITURA O EQUIVALENTE

☒

BOLETA PREDIAL DEL AÑO EN CURSO

☒

IDENTIFICACIÓN DEL PROPIETARIO/REPRESENTANTE

☒

RECIBO DE PAGO DE AGUA Y DRENAJE

☐

LICENCIAS ANTERIORES

☐

OTRA

☐

NOTIFICACIONES

☐

CROQUIS ORIGINAL COPIAS

Entrando por la calle 3 a llegar a la
calle Bida Sanchez una calle antes del campo
casa color amarilla con verde.

OBSERVACIONES




CROQUIS DE LOCALIZACIÓN

VERIFICACIÓN

FECHA: _____

ACCESO PRINCIPAL



BANQUETA _____ MTS.
ARROYO DE CALLE _____ MTS.
SECCIÓN DE CALLE _____ MTS.


CALLE: _____ No. OFICIAL _____

COLONIA: _____

M.L. DE FRENTE: _____

EL PARAMENTO DE LA CONSTRUCCIÓN DEBERA LOCALIZARSE A UNA DISTANCIA MÍNIMA DE _____ MTS.
MEDIDOS A PARTIR DEL FILO EXTERIOR DE LA GUARNICIÓN HACIA DEL PREDIO DE SU PROPIEDAD.

ACCESO SECUNDARIO



BANQUETA _____ MTS.
ARROYO DE CALLE _____ MTS.
SECCIÓN DE CALLE _____ MTS.

CALLE: _____ No. OFICIAL _____

COLONIA: _____

M.L. DE FRENTE: _____

EL PARAMENTO DE LA CONSTRUCCION DEBERA LOCALIZARSE A UNA DISTANCIA MÍNIMA DE _____ MTS.
MEDIDOS A PARTIR DEL FILO EXTERIOR DE LA GUARNICIÓN HACIA DEL PREDIO DE SU PROPIEDAD.

EXISTE CONSTRUCCIÓN ANTERIOR APROXIMADO CARACTERÍSTICAS Y No. DE PIEZAS
SI ☐ NO ☐

ANTIGÜEDAD: _____ M²

USO DE PREDIO _____

HABITACIONAL
COMERCIAL
INDUSTRIAL
AGROPECUARIO
DE SERVICIO

TIPO _____

SERVICIOS

SI NO

AGUA POTABLE
DRENAJE
ELECTRICIDAD
BANQUETA
PAVIMENTACIÓN

EXISTE FACTORES DE RIESGO:

CERROS ☐ ZANJAS O DRENES ☐ DUCTOS ☐

OTROS: _____

OBSERVACIONES:

CROQUIS DE LOCALIZACIÓN

FIRMA DE INSPECTOR

ENCARGADO DE DESARROLLO URBANO

