

DEPENDENCIA:	PRESIDENCIA MUNICIPAL
DEPARTAMENTO:	DIRECCIÓN DE OBRAS PUBLICAS
MESA:	COORDINACION DE DESARROLLO URBANO
No. LICENCIA:	11895
EXPEDIENTE:	4351/2025

ASUNTO: LICENCIA DE CONSTRUCCION

PRESENTE

EN ATENCIÓN A SU SOLICITUD DE FECHA 23 DE SEPTIEMBRE DE LOS CORRIENTES, RESPECTO DEL PREDIO DE SU PROPIEDAD CON CLAVE CATASTRAL NO: 02-192-001-03-182-010-00-000-2 Y SUPERFICIE DE: 200.00 M2 UBICADO EN C. _____

CONFORME AL ALINEAMIENTO NO. 262 DE FECHA: 29 DE FEBRERO DE 2008

LE COMUNICO QUE HABIÉNDOSE CUBIERTO EL PAGO CORRESPONDIENTE EN LA TESORERIA MUNICIPAL DE ACUERDO A LA BOLETA NÚMERO C1-43637 LA DIRRECCION DE OBRAS PUBLICAS Y LA COORDINACION DE DESARROLLO URBANO DE ESTA ADSCRIPCIÓN LE CONCEDE LA PRESENTE LICENCIA DE CONSTRUCCIÓN DE: 28.00 M2 EN PLANTA BAJA Y 35.00 M2 EN PRIMER NIVEL DE REGULARIZACION DE CASA-HABITACION. QUE CONSTA DE 7 (SIETE) PZA(S) EN 2 (DOS) NIVEL (S) CON UN TOTAL DE 93.00 M²; DE ACUERDO CON EL PROYECTO AUTORIZADO CON EL REGISTRO No. : 11896 QUE CONSTA DE 1 (UNO) PLANO(S) ELABORADOS Y RUBRICADOS POR EL PERITO RESPONSABLE DE OBRA ARQ. CIPRIANO MONROY VIOLANTE QUIEN DEBERÁ EN TODO MOMENTO VERIFICAR QUE LA CONSTRUCCIÓN SE REALICE CONFORME A LO AQUÍ DISPUESTO. ASI MISMO LE INFORMO QUE ESTE DOCUMENTO DEBERÁ ESTAR DISPONIBLE EN LA OBRA, Y DEBERA INFORMAR A ESTA COORDINACION DE LA CONCLUSIÓN DE LOS TRABAJOS DE CONSTRUCCIÓN PARA EL TRAMITE DE LA CONSTANCIA CORRESPONDIENTE.

LA PRESENTE LICENCIA SE OTORGA CON UNA VIGENCIA DE 12 (DOCE) MESES A PARTIR DE SU EMISIÓN, DE CONFORMIDAD CON LO DISPUESTO EN EL REGLAMENTO DE LA LEY QUE REGULA LAS CONSTRUCCIONES PÚBLICAS Y PRIVADAS DEL ESTADO DE VERACRUZ.

**ATENTAMENTE
SUFRAGIO EFECTIVO NO REELECCIÓN**


A 23 DE SEPTIEMBRE DE 2025



ARQ. IRAD ANGELES MENDOZA
COORDINADOR DE DESARROLLO URBANO



Tuxpan
Ciudad y Puerto
H. Ayuntamiento 2022-2025
COORDINACIÓN DE
DESARROLLO URBANO




ARQ. GIOVANNI ESPAÑA FUENTES
DIRECTOR DE OBRAS PUBLICAS


DR. JESUS FOMPEROZA TORRES
PRESIDENTE MUNICIPAL CONSTITUCIONAL
DE TUXPAN DE RODRIGUEZ CANO, VERACRUZ



H. Ayuntamiento de Tuxpan de Rodríguez Cano, Veracruz
Av. Juárez Esq. Hernández y Hernández Col. Centro
C.P. 92800

DEPENDENCIA:	PRESIDENCIA MUNICIPAL
DEPARTAMENTO:	DIRECCIÓN DE OBRAS PUBLICAS
MESA:	COORDINACION DE DESARROLLO URBANO
No. LICENCIA:	11896
EXPEDIENTE:	4351/2025

ASUNTO: CONSTANCIA DE REGISTRO DE PLANO

**PROPIETARIO
PRESENTE**


COMO LO MANIFIESTA EN SU SOLICITUD DE FECHA 23 DE SEPTIEMBRE DE LOS CORRIENTES, Y HABIÉNDOSE CUBIERTO EL PAGO CORRESPONDIENTE EN LA TESORERIA MUNICIPAL DE ACUERDO A LA BOLETA NÚMERO C1-43638 COMUNICO A USTED QUE LA DIRECCION DE OBRAS PUBLICAS Y LA COORDINACION DE DESARROLLO URBANO DE ESTA ADSCRIPCIÓN LE CONCEDEN AL PREDIO CON CLAVE CATASTRAL NO. 02-192-001-03-182-010-00-000-2 EL REGISTRO DE PLANO NO. 11896, QUE CONSTA DE PLANOS ELABORADOS Y RUBRICADOS POR EL PERITO RESPONSABLE DE OBRA ARQ. CIPRIANO MONROY VIOLANTE QUIEN DEBERÁ VERIFICAR EN TODO MOMENTO QUE LA CONSTRUCCIÓN SE REALICE DE ACUERDO CON LO MANIFESTADO EN EL PROYECTO AUTORIZADO.

EL PRESENTE REGISTRO DE PLANO SE OTORGA DE CONFORMIDAD CON LOS ARTICULOS 60 AL 69, DEL REGLAMENTO QUE REGULA LAS CONSTRUCCIONES PUBLICAS Y PRIVADAS DEL ESTADO DE VERACRUZ.

ATENTAMENTE
SUFRAGIO EFECTIVO NO REELECCIÓN
A 23 DE SEPTIEMBRE DE 2025



ARQ. IRAD ANGELES MENDOZA
COORDINADOR DE DESARROLLO URBANO



ARQ. GIOVANNI ESPAÑA FUENTES
DIRECTOR DE OBRAS PUBLICAS

DR. JESUS FOMPEROZA TORRES
PRESIDENTE MUNICIPAL CONSTITUCIONAL
DE TUXPAN DE RODRIGUEZ CANO, VERACRUZ



DEPENDENCIA:	PRESIDENCIA MUNICIPAL
DEPARTAMENTO:	DIRECCIÓN DE OBRAS PUBLICAS
MESA:	COORDINACION DE DESARROLLO URBANO
No. LICENCIA:	11897
EXPEDIENTE:	4351/2025

ASUNTO: CONSTANCIA DE TERMINACION DE OBRA

PROPIETARIO

PRESENTE

COMO LO MANIFIESTA EN SU SOLICITUD DE FECHA 23 DE SEPTIEMBRE DE LOS CORRIENTES, Y HABÍENDOSE CUBIERTO EL PAGO CORRESPONDIENTE EN LA TESORERIA MUNICIPAL DE ACUERDO A LA BOLETA NÚMERO C1-43639, Y EL ARQ. IRAD ANGELES MENDOZA, COORDINADOR DE DESARROLLO URBANO, EL ARQ. GIOVANNI ESPAÑA FUENTES, DIRECTOR DE OBRAS PUBLICAS, Y EL DR. JESUS FOMPEROZA TORRES, PRESIDENTE MUNICIPAL CONSTITUCIONAL DE TUXPAN DE RODRIGUEZ CANO, VERACRUZ-


HACEN CONSTAR


QUE DE ACUERDO A LA VISITA DE INSPECCION OCULAR REALIZADA POR PERSONAL TECNICO PERTENECIENTE A ESTA DIRECCION DE OBRAS PUBLICAS Y COORDINACION DE DESARROLLO URBANO, SE VERIFICO QUE EN EL INMUEBLE DE SU PROPIEDAD CON CLAVE CATASTRAL No. 02-192-001-03-182-010-00-000-2 CON DOMICILIO EN CALI DE DE ESTA CIUDAD DE TUXPAN, VER., SE CONSTRUYO UNA CASA-HABITACION CON UN LOCAL COMERCIAL, CON UNA SUPERFICIE DE 93.00 M2 DISTRIBUIDOS EN 2 (DOS) NIVELES. DICHA CASA-HABITACION SE ENCUENTRA TERMINADA A LA FECHA Y FUE AUTORIZADA CON LA LICENCIA No. 11895 DE FECHA 23 DE SEPTIEMBRE DE 2025, POR LO QUE ESTA DIRECCION DE OBRAS PUBLICAS Y DESARROLLO URBANO NO TIENE INCONVENIENTE EN OTORGAR LA PRESENTE CONSTANCIA DE TERMINACION DE OBRA.


A SOLICITUD DE LA PARTE INTERESADA Y PARA LOS USOS LEGALES QUE MEJOR LE CONVENGAN, SE EXTIENDE LA PRESENTE CONSTANCIA EL DIA 23 DE SEPTIMBRE DEL AÑO 2025.

ATENTAMENTE
SUFRAGIO EFECTIVO NO REELECCIÓN


ARQ. IRAD ANGELES MENDOZA
COORDINADOR DE DESARROLLO URBANO




ARQ. GIOVANNI ESPAÑA FUENTES
DIRECTOR DE OBRAS PUBLICAS


DR. JESUS FOMPEROZA TORRES
PRESIDENTE MUNICIPAL CONSTITUCIONAL
DE TUXPAN DE RODRIGUEZ CANO, VERACRUZ



H. Ayuntamiento de Tuxpan de Rodríguez Cano, Veracruz
Av. Juárez Esq. Hernández y Hernández Col. Centro
C.P. 92800

FORMATO DE PAGO

DATOS DEL PROPIETARIO/REPRESENTANTE LEGAL									
NÚMERO DE TRÁMITE	4351								
NOMBRE/RAZÓN SOCIAL									
	RFC								
DOMICILIO FISCAL									
DATOS DEL PREDIO/INMUEBLE									
CALLE						NÚMERO 15, 13			
COLONIA	LOCALIDAD TUXPAN, VER.								
CLAVE CATASTRAL	02-192-001-03-182-010-00-000-2								
	ZONA	MPIO	LOC	REG	MANZ	LOTE	NIVEL	DPTO	DV
TIPO DE TRÁMITE	LIC. DE CONSTRUCCION, REG. DE PLANO Y T. O.								
TIPO DE CONSTRUCCIÓN	REGULARIZACION CASA-HABITACION								
SUPERFICIE DE CONSTRUCCIÓN	58.00	35.00	0.00	0.00	93.00				
	NIVEL	PLANTA BAJA	PRIMERO	SEGUNDO	TERCER	TOTAL			

	CANTIDAD	UNIDAD	TARIFA EN UMA	SUBTOTAL	15% ADIC	TOTAL
ALINEAMIENTO						\$0.00
NÚMERO OFICIAL						\$0.00
LIC. CONSTRUCCIÓN	93.00	M2	11.00	\$1,244.54	\$186.68	\$1,431.22
REGISTRO DE PLANO	UNO	PZA	5.00	\$565.70	\$84.86	\$650.56
BARDA						\$0.00
DEPÓSITO DE AGUA						\$0.00
TANQUE ALMAC.						\$0.00
ANTENA/ESPECTACULAR						\$0.00
DEMOLICIÓN						\$0.00
LIC. USO DE SUELO						\$0.00
CAMBIO USO DE SUELO						\$0.00
SUBDIVISIÓN/FUSIÓN						\$0.00
USO DE LA VÍA PÚBLICA						\$0.00
LIC. DE ANUNCIO						\$0.00
ANUNCIO TEMPORAL						\$0.00
CONSTANCIA DE TERMINACION DE OBRA	1.00		5.00	\$565.70	\$84.86	\$650.56
OTROS						\$0.00

FECHA DE ELABORACIÓN 23 DE SEPTIEMBRE DE 2025
FECHA LÍMITE DE PAGO 23 DE OCTUBRE DE 2025

SUBTOTAL	\$	2,732.33
NOTIFICACIÓN	\$	0.00
MULTA	\$	0.00
TOTAL	\$	2,732.33

CON FUNDAMENTO EN LA LEY DE INGRESOS DEL MUNICIPIO DE TUXPAN DEL ESTADO DE VERACRUZ DE IGNACIO DE LA LLAVE

FORMATO DE SOLICITUD DE TRÁMITE

23 | Sept. | 20 25
FECHA DE INGRESO

4351 -
NÚMERO DE TRÁMITE

DATOS DEL PROPIETARIO/REPRESENTANTE LEGAL

NOMBRE/RAZÓN SOCIAL _____
DOMICILIO PARA RECIBIR NOTIFICACIONES _____
TELÉFONO _____ CORREO ELECTRÓNICO _____

Recordación y Not.

DATOS DEL PREDIO/INMUEBLE

CALLE _____ NÚMERO 15-13
COLONIA _____ LOCALIDAD _____
CLAVE CATASTRAL 02 192 001 03 182 010 00 000 2 SUPERFICIE DEL PREDIO M2
ZONA MPIO. LOC. REG. MANZ. LOTE NIVEL DEPTO. DV.

TIPO DE TRÁMITE

☐ ALINEAMIENTO ML ☐ ML
☐ NÚMERO OFICIAL
CONSTRUCCIÓN/DEMOLICIÓN
☐ OBRA NUEVA PLANTA BAJA 58.00 M2
☐ AMPLIACIÓN PRIMER NIVEL 33.00 M2
☒ REGULARIZACIÓN SEGUNDO NIVEL M2
☐ REMODELACIÓN TERCER NIVEL M2
☐ DEMOLICIÓN CUARTO NIVEL M2
☐ RÉG. DE CONDOMINIO TOTAL 93.00 M2
Número de Unidades Privativas _____

☒ REGISTRO DE PLANOS 1 ORIGINAL 1 COPIAS
☐ BARDA ML ML ML
☐ COLINDANCIA
☐ DEPÓSITO DE AGUA M3/LITROS
☐ TANQUE ALMAC. RESIDUOS PELIGROSOS M3/LITROS
☐ ANTENAS TELECOM./ANUNCIOS ESPECTACULARES ML
☐ OTROS

FUSIÓN/SUBDIVISIÓN/LOTIFICACIÓN

☐ FUSIÓN M2 LOTES
☐ SUBDIVISIÓN M2 LOTES
☐ LOTIFICACIÓN M2 LOTES

CONSTANCIAS Y OTROS PERMISOS

☐ CONSTANCIA DE ZONIFICACIÓN ☐ PERMISO TEMPORAL DE ANUNCIOS
☐ CAMBIO DE USO DE SUELO ☐ LICENCIA DE ANUNCIO FIJO
☐ LICENCIA DE USO DE SUELO ☐ AVISO DE SUSPENSIÓN DE OBRA
☐ USO DE LA VÍA PÚBLICA ☒ CONSTANCIA DE TERMINACIÓN DE OBRA
☐ OTROS M2/DÍAS 180
☐ REGISTRO DE P.R.O.

DOCUMENTACIÓN ENTREGADA

☒ ESCRITURA O EQUIVALENTE
☒ BOLETA PREDIAL DEL AÑO EN CURSO
☒ IDENTIFICACIÓN DEL PROPIETARIO/REPRESENTANTE
☐ RECIBO DE PAGO DE AGUA Y DRENAJE
☐ LICENCIAS ANTERIORES
☐ OTRA _____
☐ NOTIFICACIONES
☐ CROQUIS ☐ ORIGINAL ☐ COPIAS

OBSERVACIONES

CROQUIS DE LOCALIZACIÓN

VERIFICACIÓN

FECHA: _____

ACCESO PRINCIPAL

	BANQUETA	_____	MTS.
	ARROYO DE CALLE	_____	MTS.
	SECCIÓN DE CALLE	_____	MTS.
	ARROYO	_____	

CALLE: _____ No. OFICIAL _____

COLONIA: _____

M.L DE FRENTE: _____

EL PARAMENTO DE LA CONSTRUCCIÓN DEBERA LOCALIZARSE A UNA DISTANCIA MÍNIMA DE _____ MTS.
MEDIDOS A PARTIR DEL FILO EXTERIOR DE LA GUARNICIÓN HACIA DEL PREDIO DE SU PROPIEDAD.

ACCESO SECUNDARIO

	BANQUETA	_____	MTS.
	ARROYO DE CALLE	_____	MTS.
	SECCIÓN DE CALLE	_____	MTS.
	ARROYO	_____	

CALLE: _____ No. OFICIAL _____

COLONIA: _____

M.L DE FRENTE: _____

EL PARAMENTO DE LA CONSTRUCCION DEBERA LOCALIZARSE A UNA DISTANCIA MÍNIMA DE _____ MTS.
MEDIDOS A PARTIR DEL FILO EXTERIOR DE LA GUARNICIÓN HACIA DEL PREDIO DE SU PROPIEDAD.

EXISTE CONSTRUCCIÓN ANTERIOR ☐ SI ☐ NO APROXIMADO _____ CARACTERÍSTICAS Y No. DE PIEZAS _____

ANTIGÜEDAD: _____ M² _____

USO DE PREDIO _____ SERVICIOS ☐ SI ☐ NO

HABITACIONAL ☐ TIPO _____
COMERCIAL ☐
INDUSTRIAL ☐
AGROPECUARIO ☐
DE SERVICIO ☐

AGUA POTABLE ☐
DRENAJE ☐
ELECTRICIDAD ☐
BANQUETA ☐
PAVIMENTACIÓN ☐

EXISTE FACTORES DE RIESGO:

CERROS ☐ ZANJAS O DRENES ☐ DUCTOS ☐

OTROS: _____

OBSERVACIONES:

CROQUIS DE LOCALIZACIÓN

FIRMA DE INSPECTOR

ENCARGADO DE DESARROLLO URBANO