

DEPENDENCIA:	PRESIDENCIA MUNICIPAL
DEPARTAMENTO:	DIRECCIÓN DE OBRAS PUBLICAS
MESA:	COORDINACION DE DESARROLLO URBANO
No. LICENCIA:	12164
EXPEDIENTE:	4372/2025

ASUNTO: ALINEAMIENTO OFICIAL

COMO LO MANIFIESTA EN SU SOLICITUD DE FECHA 30 DE SEPTIEMBRE DE LOS CORRIENTES, Y
HABIÉNDOSE CUBIERTO EL PAGO CORRESPONDIENTE EN LA TESORERIA MUNICIPAL DE ACUERDO A LA BOLETA NÚMERO
C1-44099 ANEXO A LA PRESENTE EL DICTAMEN DE ALINEAMIENTO EMITIDO POR LA DIRECCION DE OBRAS PUBLICAS
Y LA COORDINACION DE DESARROLLO URBANO DE ESTA ADSCRIPCIÓN RESPECTO DEL PREDIO QUE SE DESCRIBE CON:

CLAVE CATASTRAL No: 02-192-001-06-230-016-00-000-5

CALLE: _____

DE LA COL. _____


LOCALIDAD: _____

INDICÁNDOLE QUE DEBERÁ APEGARSE A LAS INDICACIONES QUE EL MISMO CONTIENE; Y DEBERÁ SATISFACER LO ESTIPULADO
POR LOS ARTÍCULOS 34 Y 35 DEL REGLAMENTO QUE REGULA LAS CONSTRUCCIONES PÚBLICAS Y PRIVADAS DEL ESTADO DE
VERACRUZ.

ATENTAMENTE
SUFRAGIO EFECTIVO O NO REELECCIÓN
A 29 DE SEPTIEMBRE DE 2025



ARQ. IRAD ANGELES MENDOZA
COORDINADOR DE DESARROLLO URBANO




Tuxpan
Ciudad y puerto
H. Ayuntamiento 2022-2025

COORDINACIÓN DE
DESARROLLO URBANO
2022-2025



ARQ. GIOVANNI ESPAÑA FUENTES
DIRECTOR DE OBRAS PUBLICAS



DR. JESUS FOMPEROZA TORRES
PRESIDENTE MUNICIPAL CONSTITUCIONAL
DE TUXPAN DE RODRIGUEZ CANO, VERACRUZ

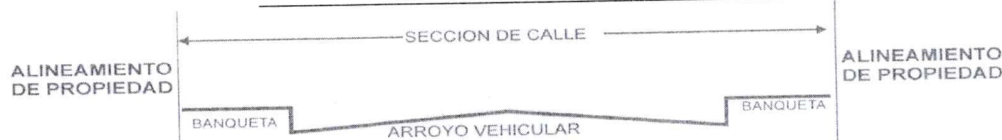


H. Ayuntamiento de Tuxpan de Rodríguez Cano, Veracruz
Av. Juárez Esq. Hernández y Hernández Col. Centro
C.P. 92800

ASUNTO: DICTAMEN DE ALINEAMIENTO

PRESENTE

ALINEAMIENTO No.	12164
UBICADO EN:	
FECHA DE PRACTICADO:	1 DE OCTUBRE DE 2025
FRENTE AL PREDIO	10.00 ML.
BANQUETA:	1.50/1.50 MTS.
ARROYO DE CALLE:	7.00 MTS.
SECCIÓN DE CALLE:	10.00 MTS.
DICTAMEN:	EL PARAMENTO DE LA CONSTRUCCION DEBERA LOCALIZARSE A UNA DISTANCIA MINIMA DE 1.50 MTS MEDIDOS APARTIR DEL FILO EXTERIOR DE LA GUARNICION HACIA EL PREDIO DE SU PROPIEDAD



AFECTACIONES Y RESTRICCIONES DE CARÁCTER URBANO, FEDERALES, ESTATALES Y MUNICIPALES:

NINGUNA

SE PROHÍBE ESTRUCTAMENTE CONSTRUIR FUERA DE ESTE ALINEAMIENTO, ASI COMO REALIZAR ESCALONES SOBRE EL ÁREA DE LAS BANQUETAS Y ESTAS DEBERAN CONSTRUIRSE AL NIVEL DE LA GUARNICIÓN.
EL PRESENTE ALINEAMIENTO SE OTORGA CON UNA **VIGENCIA DE 1 AÑO**, Y DE ACUERDO A LO ESTIPULADO EN LOS ARTÍCULOS 34 Y 35, Y SU ALTERACIÓN ES OBJETO DE INFRACCIÓN DE ACUERDO CON LOS ARTÍCULOS 270 Y 271, DEL REGLAMENTO DE LA LEY QUE REGULA LAS CONSTRUCCIONES PUBLICAS Y PRIVADAS DEL ESTADO DE VERACRUZ.

ATENTAMENTE
SUFRAGIO EFECTIVO NO REELECCIÓN
A 24 DE OCTUBRE DE 2025

ARQ. IRAD ANGELES MENDOZA
COORDINADOR DE DESARROLLO URBANO

ARQ. GIOVANNI ESPAÑA FUENTES
DIRECTOR DE OBRAS PUBLICAS

DR. JESUS FOMPEROZA TORRES
PRESIDENTE MUNICIPAL CONSTITUCIONAL
DE TUXPAN DE RODRIGUEZ CANO, VERACRUZ



H. Ayuntamiento de Tuxpan de Rodríguez Cano, Veracruz
Av. Juárez Esq. Hernández y Hernández Col. Centro
C.P. 92800

DEPENDENCIA:	PRESIDENCIA MUNICIPAL
DEPARTAMENTO:	DIRECCIÓN DE OBRAS PUBLICAS
MESA:	COORDINACION DE DESARROLLO URBANO
No. LICENCIA:	12164
EXPEDIENTE:	4372/2025

ASUNTO: ALINEAMIENTO OFICIAL

COMO LO MANIFIESTA EN SU SOLICITUD DE FECHA 30 DE SEPTIEMBRE DE LOS CORRIENTES, Y
HABIÉNDOSE CUBIERTO EL PAGO CORRESPONDIENTE EN LA TESORERIA MUNICIPAL DE ACUERDO A LA BOLETA NÚMERO
C1-44099 ANEXO A LA PRESENTE EL DICTAMEN DE ALINEAMIENTO EMITIDO POR LA DIRECCION DE OBRAS PUBLICASS
Y LA COORDINACION DE DESARROLLO URBANO DE ESTA ADSCRIPCIÓN RESPECTO DEL PREDIO QUE SE DESCRIBE CON:

CLAVE CATASTRAL No: 02-192-001-06-230-016-00-000-5


CALLE: _____

DE LA COL. _____


LOCALIDAD: _____


INDICÁNDOLE QUE DEBERÁ APEGARSE A LAS INDICACIONES QUE EL MISMO CONTIENE; Y DEBERÁ SATISFACER LO ESTIPULADO
POR LOS ARTÍCULOS 34 Y 35 DEL REGLAMENTO QUE REGULA LAS CONSTRUCCIONES PÚBLICAS Y PRIVADAS DEL ESTADO DE
VERACRUZ.

ATENTAMENTE
SUFRAGIO EFECTIVO NO REELECCIÓN
A 24 DE OCTUBRE DE 2025


ARQ. IRAD ANGELES MENDOZA
COORDINADOR DE DESARROLLO URBANO




ARQ. GIOVANNI ESPAÑA FUENTES
DIRECTOR DE OBRAS PUBLICAS

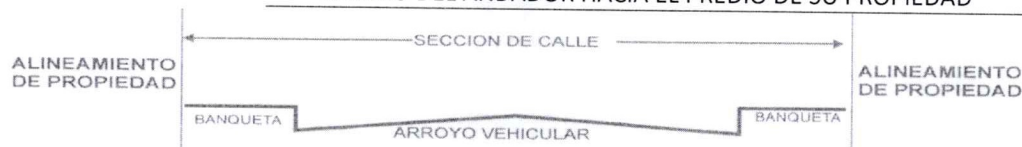

DR. JESUS FOMPERÓZA TORRES
PRESIDENTE MUNICIPAL CONSTITUCIONAL
DE TUXPAN DE RODRIGUEZ CANO, VERACRUZ



H. Ayuntamiento de Tuxpan de Rodríguez Cano, Veracruz
Av. Juárez Esq. Hernández y Hernández Col. Centro
C.P. 92800

ASUNTO: DICTAMEN DE ALINEAMIENTO

ALINEAMIENTO No.	12164
UBICADO EN:	
FECHA DE PRACTICADO:	1 DE OCTUBRE DE 2025
FRENTE AL PREDIO	15.00 ML.
BANQUETA:	0.00/0.00 MTS.
ARROYO DE CALLE:	8.00 MTS.
SECCIÓN DE CALLE:	8.00 MTS.
DICTAMEN:	EL PARAMENTO DE LA CONSTRUCCION DEBERA LOCALIZARSE A UNA DISTANCIA MINIMA DE 4.00 MTS MEDIDOS APARTIR DEL CENTRO DEL ANDADOR HACIA EL PREDIO DE SU PROPIEDAD




AFECTACIONES Y RESTRICCIONES DE CARÁCTER URBANO, FEDERALES, ESTATALES Y MUNICIPALES:

NINGUNA

SE PROHÍBE Estrictamente CONSTRUIR FUERA DE ESTE ALINEAMIENTO, ASI COMO REALIZAR ESCALONES SOBRE EL ÁREA DE LAS BANQUETAS Y ESTAS DEBERAN CONSTRUIRSE AL NIVEL DE LA GUARNICIÓN.
EL PRESENTE ALINEAMIENTO SE OTORGA CON UNA **VIGENCIA DE 1 AÑO**, Y DE ACUERDO A LO ESTIPULADO EN LOS ARTÍCULOS 34 Y 35, Y SU ALTERACIÓN ES OBJETO DE INFRACCIÓN DE ACUERDO CON LOS ARTÍCULOS 270 Y 271, DEL REGLAMENTO DE LA LEY QUE REGULA LAS CONSTRUCCIONES PUBLICAS Y PRIVADAS DEL ESTADO DE VERACRUZ.

ATENTAMENTE
SUFRAGIO EFECTIVO NO REELECCIÓN
A 24 DE OCTUBRE DE 2025

ARQ. IRAD ANGELES MENDOZA
COORDINADOR DE DESARROLLO URBANO



ARQ. GIOVANNI ESPAÑA FUENTES
DIRECTOR DE OBRAS PUBLICAS

DR. JESUS FOMPEROZA TORRES
PRESIDENTE MUNICIPAL CONSTITUCIONAL
DE TUXPAN DE RODRIGUEZ CANO, VERACRUZ



H. Ayuntamiento de Tuxpan de Rodríguez Cano, Veracruz
Av. Juárez Esq. Hernández y Hernández Col. Centro
C.P. 92800

DEPENDENCIA:	PRESIDENCIA MUNICIPAL
DEPARTAMENTO:	DIRECCIÓN DE OBRAS PUBLICAS
MESA:	COORDINACION DE DESARROLLO URBANO
No. LICENCIA:	12165
EXPEDIENTE:	4372/2025

ASUNTO: CONSTANCIA DE NUMERO OFICIAL

COMO LO MANIFIESTA EN SU SOLICITUD DE FECHA 30 DE SEPTIEMBRE DE LOS CORRIENTES,
Y HABIÉNDOSE CUBIERTO EL PAGO CORRESPONDIENTE EN LA TESORERIA MUNICIPAL DE ACUERDO A LA BOLETA NÚMERO
C1-44100 COMUNICO A USTED QUE LA DIRECCION DE OBRAS PUBLICASS Y LA COORDINACION DE DESARROLLO
URBANO DE ESTA ADSCRIPCIÓN LE CONCEDEN AL PREDIO CON CLAVE CATASTRAL No: 02-192-001-06-230-016-00-000-5
DE ACUERDO AL PLANO REGULADOR EL NÚMERO OFICIAL:

DE LA C. _____


COL. _____

EL PRESENTE NUMERO OFICIAL SE OTORGA CON UNA VIGENCIA DE **UN AÑO** A PARTIR DE LA FECHA DE EXPEDICION DE
CONFORMIDAD CON LOS ARTICULOS 33 AL 35 DEL REGLAMENTO QUE REGULA LAS CONSTRUCCIONES PUBLICAS Y PRIVADAS
DEL ESTADO DE VERACRUZ.


ATENTAMENTE
SUFRAGIO EFECTIVO NO REELECCIÓN
A 24 DE OCTUBRE DE 2025



ARQ. IRAD ANGELES MENDOZA
COORDINADOR DE DESARROLLO URBANO



ARQ. GIOVANNI ESPAÑA FUENTES
DIRECTOR DE OBRAS PUBLICAS



DR. JESUS FOMPEROZA TORRES
PRESIDENTE MUNICIPAL CONSTITUCIONAL
DE TUXPAN DE RODRIGUEZ CANO, VERACRUZ



DEPENDENCIA:	PRESIDENCIA MUNICIPAL
DEPARTAMENTO:	DIRECCIÓN DE OBRAS PUBLICAS
MESA:	COORDINACION DE DESARROLLO URBANO
No. LICENCIA:	12165
EXPEDIENTE:	4372/2025

ASUNTO: CONSTANCIA DE NUMERO OFICIAL


COMO LO MANIFIESTA EN SU SOLICITUD DE FECHA 30 DE SEPTIEMBRE DE LOS CORRIENTES, Y HABIÉNDOSE CUBIERTO EL PAGO CORRESPONDIENTE EN LA TESORERIA MUNICIPAL DE ACUERDO A LA BOLETA NÚMERO C1-44100 COMUNICO A USTED QUE LA DIRECCION DE OBRAS PUBLICAS Y LA COORDINACION DE DESARROLLO URBANO DE ESTA ADSCRIPCIÓN LE CONCEDEN AL PREDIO CON CLAVE CATASTRAL No: 02-192-001-06-230-016-00-000-5 DE ACUERDO AL PLANO REGULADOR EL NÚMERO OFICIAL:

DE LA C. _



COL. _

EL PRESENTE NUMERO OFICIAL SE OTORGA CON UNA VIGENCIA DE **UN AÑO** A PARTIR DE LA FECHA DE EXPEDICION DE CONFORMIDAD CON LOS ARTICULOS 33 AL 35 DEL REGLAMENTO QUE REGULA LAS CONSTRUCCIONES PUBLICAS Y PRIVADAS DEL ESTADO DE VERACRUZ.


ATENTAMENTE
SUFRAGIO EFECTIVO NO REELECCIÓN
A 24 DE OCTUBRE DE 2025



ARQ. IRAD ANGELES MENDOZA
COORDINADOR DE DESARROLLO URBANO



ARQ. GIOVANNI ESPAÑA FUENTES
DIRECTOR DE OBRAS PUBLICAS



DR. JESUS FOMPEROZA TORRES
PRESIDENTE MUNICIPAL CONSTITUCIONAL
DE TUXPAN DE RODRIGUEZ CANO, VERACRUZ



DEPENDENCIA:	PRESIDENCIA MUNICIPAL
DEPARTAMENTO:	DIRECCIÓN DE OBRAS PUBLICAS
MESA:	COORDINACION DE DESARROLLO URBANO
No. LICENCIA:	12166
EXPEDIENTE:	4372/2025

ASUNTO: LICENCIA DE CONTRUCCIÓN DE BARDA

COMO LO MANIFIESTA EN SU SOLICITUD DE FECHA 30 DE SEPTIEMBRE DE LOS CORRIENTES Y HABIENDOSE CUBIERTO EL PAGO CORRESPONDIENTE EN LA TESORERIA MUNICIPAL DE ACUERDO A LA BOLETA NUMERO C1-44101, COMUNICO A USTED QUE LA DIRECCION DE OBRAS PUBLICAS Y LA COORDINACION DE DESARROLLO URBANO DE ESTA ADSCRIPCIÓN LE CONCEDE LA PRESENTE LICENCIA PARA CONSTRUIR:

7.00 M.L. DE BARDA EN LA COLINDANCIA NORTE DE SU PROPIEDAD

C: _____

COL: _____

LA PRESENTE LICENCIA SE OTORGA CON VIGENCIA DE 12 (DOCE) MESES DE CONFORMIDAD CON LOS ARTÍCULOS 60 Y 68, DEL REGLAMENTO QUE REGULA LAS CONSTRUCCIONES PUBLICAS Y PRIVADAS DEL ESTADO DE VERACRUZ.

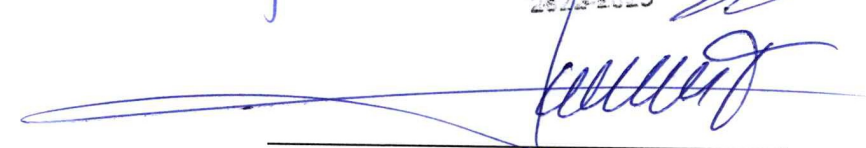
**ATENTAMENTE
SUFRAGIO EFECTIVO NO REELECCIÓN**

A 24 DE OCTUBRE DE 2025


ARQ. IRAD ANGELES MENDOZA
COORDINADOR DE DESARROLLO URBANO




ARQ. GIOVANNI ESPAÑA FUENTES
DIRECTOR DE OBRAS PUBLICAS



DR. JESUS FOMPEROZA TORRES
PRESIDENTE MUNICIPAL CONSTITUCIONAL
DE TUXPAN DE RODRIGUEZ CANO, VERACRUZ



FORMATO DE PAGO

DATOS DEL PROPIETARIO/REPRESENTANTE LEGAL	
NÚMERO DE TRÁMITE	4372
NOMBRE/RAZÓN SOCIAL	
DOMICILIO FISCAL	
RFC	
DATOS DEL PREDIO/INMUEBLE	
CALLE	NÚMERO 40,
COLONIA	LOCALIDAD TUXPAN, VER.
CLAVE CATASTRAL	
ZONA MPIO LOC REG MANZ LOTE NIVEL DPTO DV	
TIPO DE TRÁMITE	ALINEAMIENTO, No. OF. Y BORDA
TIPO DE CONSTRUCCIÓN	
SUPERFICIE DE CONSTRUCCIÓN	
NIVEL	PLANTA BAJA PRIMERO SEGUNDO TERCER TOTAL

	CANTIDAD	UNIDAD	TARIFA EN UMA	SUBTOTAL	15% ADIC	TOTAL
ALINEAMIENTO 7.00	15.00	M. L.	7.00	\$791.98	\$118.80	\$910.78
NÚMERO OFICIAL	DOS		6.00	\$678.84	\$101.83	\$780.67
LIC. CONSTRUCCIÓN						\$0.00
REGISTRO DE PLANO						\$0.00
BORDA	7.00	M. L.	4.00	\$452.56	\$67.88	\$520.44
DEPÓSITO DE AGUA						\$0.00
TANQUE ALMAC.						\$0.00
ANTENA/ESPECTACULAR						\$0.00
DEMOLICIÓN						\$0.00
LIC. USO DE SUELO						\$0.00
CAMBIO USO DE SUELO						\$0.00
SUBDIVISIÓN/FUSIÓN						\$0.00
USO DE LA VÍA PÚBLICA						\$0.00
LIC. DE ANUNCIO						\$0.00
ANUNCIO TEMPORAL						\$0.00
CONSTANCIA						\$0.00
OTROS						\$0.00



FECHA DE ELABORACIÓN 8 DE OCTUBRE DE 2025
FECHA LÍMITE DE PAGO 10 DE NOVIEMBRE DE 2025

SUBTOTAL	\$	2,211.89
NOTIFICACIÓN	\$	0.00
MULTA	\$	0.00
TOTAL	\$	2,211.89

CON FUNDAMENTO EN LA LEY DE INGRESOS DEL MUNICIPIO DE TUXPAN DEL ESTADO DE VERACRUZ DE IGNACIO DE LA LLAVE



FORMATO DE SOLICITUD DE TRÁMITE

30 | Sept. | 2025

FECHA DE INGRESO

4372 -

NÚMERO DE TRÁMITE

DATOS DEL PROPIETARIO/REPRESENTANTE LEGAL

NOMBRE/RAZÓN SOCIAL

DOMICILIO PARA RECIBIR NOTIFICACIONES

TELÉFONO

CORREO ELECTRÓNICO

DATOS DEL PREDIO/INMUEBLE

CALLE

NÚMERO

COLONIA

LOCALIDAD

CLAVE CATASTRAL

02 192 001 06 230 016 00 000 5

SUPERFICIE DEL PREDIO M2

ZONA MPIO. LOC. REG. MANZ. LOTE NIVEL DEPTO. DV.

TIPO DE TRÁMITE

☒ ALINEAMIENTO 7.00 ML 15.00 ML
☒ NÚMERO OFICIAL

CONSTRUCCIÓN/DEMOLICIÓN

☐ OBRA NUEVA PLANTA BAJA M2
☐ AMPLIACIÓN PRIMER NIVEL M2
☐ REGULARIZACIÓN SEGUNDO NIVEL M2
☐ REMODELACIÓN TERCER NIVEL M2
☐ DEMOLICIÓN CUARTO NIVEL M2
☐ RÉG. DE CONDOMINIO TOTAL M2

Número de Unidades Privativas

☐ REGISTRO DE PLANOS ORIGINAL COPIAS
☒ BARRA 7.00 ML ML ML

☐ COLINDANCIA
☐ DEPÓSITO DE AGUA M3/LITROS
☐ TANQUE ALMAC. RESIDUOS PELIGROSOS M3/LITROS
☐ ANTENAS TELECOM./ANUNCIOS ESPECTACULARES ML
☐ OTROS

FUSIÓN/SUBDIVISIÓN/LOTIFICACIÓN

☐ FUSIÓN M2 LOTES
☐ SUBDIVISIÓN M2 LOTES
☐ LOTIFICACIÓN M2 LOTES

CONSTANCIAS Y OTROS PERMISOS

☐ CONSTANCIA DE ZONIFICACIÓN
☐ CAMBIO DE USO DE SUELO
☐ LICENCIA DE USO DE SUELO
☐ USO DE LA VÍA PÚBLICA M2/DÍAS
☐ PERMISO TEMPORAL DE ANUNCIOS
☐ LICENCIA DE ANUNCIO FIJO
☐ AVISO DE SUSPENSIÓN DE OBRA
☐ CONSTANCIA DE TERMINACIÓN DE OBRA

☐ OTROS ☐ REGISTRO DE P.R.O.

DOCUMENTACIÓN ENTREGADA

☒ ESCRITURA O EQUIVALENTE
☒ BOLETA PREDIAL DEL AÑO EN CURSO
☒ IDENTIFICACIÓN DEL PROPIETARIO/REPRESENTANTE
☐ RECIBO DE PAGO DE AGUA Y DRENAJE
☐ LICENCIAS ANTERIORES
☐ OTRA
☐ NOTIFICACIONES
☐ CROQUIS ☐ ORIGINAL ☐ COPIAS

OBSERVACIONES

CROQUIS DE LOCALIZACIÓN

VERIFICACIÓN

FECHA: 1/06/2025

ACCESO PRINCIPAL	
	BANQUETA <u>1.50/1.50</u> MTS. ARROYO DE CALLE <u>7.00</u> MTS. SECCIÓN DE CALLE <u>10.00</u> MTS.
CALLE: _____ No. OFICIAL <u>40</u>	
COLONIA: _____	
M.L. DE FRENTE: <u>7.00</u>	
EL PARAMENTO DE LA CONSTRUCCIÓN DEBERA LOCALIZARSE A UNA DISTANCIA MÍNIMA DE <u>1.50</u> MTS. MEDIDOS A PARTIR DEL FILO EXTERIOR DE LA GUARNICIÓN HACIA DEL PREDIO DE SU PROPIEDAD.	
ACCESO SECUNDARIO	
	BANQUETA _____ MTS. ARROYO DE CALLE _____ MTS. SECCIÓN DE CALLE <u>8.00</u> MTS.
CALLE: _____ No. OFICIAL _____	
COLONIA: _____	
M.L. DE FRENTE: <u>15.00</u>	
EL PARAMENTO DE LA CONSTRUCCION DEBERA LOCALIZARSE A UNA DISTANCIA MÍNIMA DE _____ MTS. MEDIDOS A PARTIR DEL FILO EXTERIOR DE LA GUARNICIÓN HACIA DEL PREDIO DE SU PROPIEDAD.	
EXISTE CONSTRUCCIÓN ANTERIOR <input type="checkbox"/> SI <input type="checkbox"/> NO <input type="checkbox"/>	
APROXIMADO _____ CARACTERÍSTICAS Y No. DE PIEZAS _____	
ANTIGÜEDAD: _____ M ²	
USO DE PREDIO _____	SERVICIOS <input checked="" type="checkbox"/> SI <input type="checkbox"/> NO
HABITACIONAL <input checked="" type="checkbox"/> TIPO _____ COMERCIAL <input type="checkbox"/> INDUSTRIAL <input type="checkbox"/> AGROPECUARIO <input type="checkbox"/> DE SERVICIO <input type="checkbox"/>	AGUA POTABLE <input checked="" type="checkbox"/> DRENAJE <input checked="" type="checkbox"/> ELECTRICIDAD <input checked="" type="checkbox"/> BANQUETA <input checked="" type="checkbox"/> PAVIMENTACIÓN <input checked="" type="checkbox"/>
EXISTE FACTORES DE RIESGO:	
CERROS <input type="checkbox"/> ZANJAS O DRENES <input type="checkbox"/> DUCTOS <input type="checkbox"/>	OTROS: _____
OBSERVACIONES: <u>No ha iniciado Construcción de la casa</u> <u>Sera frente a calle</u> <u>Unidad Política</u>	

ENCARGADO DE DESARROLLO URBANO