

DEPENDENCIA:	PRESIDENCIA MUNICIPAL
DEPARTAMENTO:	DIRECCIÓN DE OBRAS PUBLICAS
MESA:	COORDINACION DE DESARROLLO URBANO
No. LICENCIA:	12222
EXPEDIENTE:	4405/2025

ASUNTO: ALINEAMIENTO OFICIAL

COMO LO MANIFIESTA EN SU SOLICITUD DE FECHA 7 DE OCTUBRE DE LOS CORRIENTES, Y
HABIÉNDOSE CUBIERTO EL PAGO CORRESPONDIENTE EN LA TESORERIA MUNICIPAL DE ACUERDO A LA BOLETA NÚMERO
C1-44176 ANEXO A LA PRESENTE EL DICTAMEN DE ALINEAMIENTO EMITIDO POR LA DIRECCION DE OBRAS PUBLICAS
Y LA COORDINACION DE DESARROLLO URBANO DE ESTA ADSCRIPCIÓN RESPECTO DEL PREDIO QUE SE DESCRIBE CON:

CLAVE CATASTRAL No: 02-192-114-00-005-699-00-000-6

CALLE: _____

DE LA COL. _____


LOCALIDAD: _____

INDICÁNDOLE QUE DEBERÁ APEGARSE A LAS INDICACIONES QUE EL MISMO CONTIENE; Y DEBERÁ SATISFACER LO ESTIPULADO
POR LOS ARTÍCULOS 34 Y 35 DEL REGLAMENTO QUE REGULA LAS CONSTRUCCIONES PÚBLICAS Y PRIVADAS DEL ESTADO DE
VERACRUZ.

**ATENTAMENTE
SUFRAGIO EFECTIVO NO REELECCIÓN**

A 30 DE OCTUBRE DE 2025

ARQ. IRAD ANGELES MENDOZA
COORDINADOR DE DESARROLLO URBANO



ARQ. GIOVANNI ESPAÑA FUENTES
DIRECTOR DE OBRAS PUBLICAS

DR. JESUS FOMPEROZA TORRES
PRESIDENTE MUNICIPAL CONSTITUCIONAL
DE TUXPAN DE RODRIGUEZ CANO, VERACRUZ

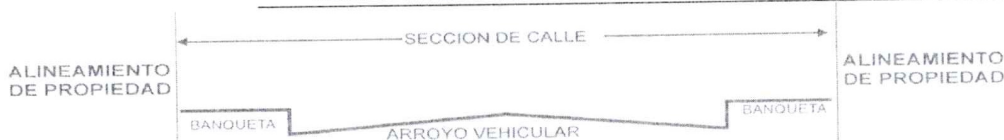


H. Ayuntamiento de Tuxpan de Rodríguez Cano, Veracruz
Av. Juárez Esq. Hernández y Hernández Col. Centro
C.P. 92800

ASUNTO: DICTAMEN DE ALINEAMIENTO

PRESENTE

ALINEAMIENTO No.	12222
UBICADO EN:	CALLE DE LA CONSTRUCCION M. FIDEL HERRERA D
FECHA DE PRACTICADO:	30 DE OCTUBRE DE 2025
FRENTE AL PREDIO	10.00 ML.
BANQUETA:	1.00/1.00 MTS.
ARROYO DE CALLE:	6.00 MTS.
SECCIÓN DE CALLE:	8.00 MTS.
DICTAMEN:	EL PARAMENTO DE LA CONSTRUCCION DEBERA LOCALIZARSE A UNA DISTANCIA MINIMA DE 4.00 MTS MEDIDOS APARTIR DEL CENTRO DE LA CALLE HACIA EL PREDIO DE SU PROPIEDAD



AFECTACIONES Y RESTRICCIONES DE CARÁCTER URBANO, FEDERALES, ESTATALES Y MUNICIPALES:

NINGUNA

SE PROHÍBE ESTRUCTAMENTE CONSTRUIR FUERA DE ESTE ALINEAMIENTO, ASI COMO REALIZAR ESCALONES SOBRE EL ÁREA DE LAS BANQUETAS Y ESTAS DEBERAN CONSTRUIRSE AL NIVEL DE LA GUARNICIÓN.
EL PRESENTE ALINEAMIENTO SE OTORGA CON UNA **VIGENCIA DE 1 AÑO**, Y DE ACUERDO A LO ESTIPULADO EN LOS ARTÍCULOS 34 Y 35, Y SU ALTERACIÓN ES OBJETO DE INFRACCIÓN DE ACUERDO CON LOS ARTÍCULOS 270 Y 271, DEL REGLAMENTO DE LA LEY QUE REGULA LAS CONSTRUCCIONES PUBLICAS Y PRIVADAS DEL ESTADO DE VERACRUZ.

ATENTAMENTE
SUFRAGIO EFECTIVO NO REELECCIÓN

A 30 DE OCTUBRE DE 2025

ARQ. IRAD ANGELES MENDOZA
COORDINADOR DE DESARROLLO URBANO

ARQ. GIOVANNI ESPAÑA FUENTES
DIRECTOR DE OBRAS PUBLICAS

DR. JESUS FOMPEROZA TORRES
PRESIDENTE MUNICIPAL CONSTITUCIONAL
DE TUXPAN DE RODRIGUEZ CANO, VERACRUZ



H. Ayuntamiento de Tuxpan de Rodríguez Cano, Veracruz
Av. Juárez Esq. Hernández y Hernández Col. Centro
C.P. 92800

DEPENDENCIA:	PRESIDENCIA MUNICIPAL
DEPARTAMENTO:	DIRECCIÓN DE OBRAS PUBLICAS
MESA:	COORDINACION DE DESARROLLO URBANO
No. LICENCIA:	12223
EXPEDIENTE:	4405/2025

ASUNTO: CONSTANCIA DE NUMERO OFICIAL

PRESENTE

COMO LO MANIFIESTA EN SU SOLICITUD DE FECHA 7 DE OCTUBRE DE LOS CORRIENTES, Y HABIÉNDOSE CUBIERTO EL PAGO CORRESPONDIENTE EN LA TESORERIA MUNICIPAL DE ACUERDO A LA BOLETA NÚMERO C1-44177 COMUNICO A USTED QUE LA DIRECCION DE OBRAS PUBLICAS Y LA COORDINACION DE DESARROLLO URBANO DE ESTA ADSCRIPCIÓN LE CONCEDEN AL PREDIO CON CLAVE CATASTRAL No: 02-192-114-00-005-699-00-000-6 DE ACUERDO AL PLANO REGULADOR EL NÚMERO OFICIAL:

DE LA C. _____

COL. _____

EL PRESENTE NUMERO OFICIAL SE OTORGA CON UNA VIGENCIA DE **UN AÑO** A PARTIR DE LA FECHA DE EXPEDICION DE CONFORMIDAD CON LOS ARTICULOS 33 AL 35 DEL REGLAMENTO QUE REGULA LAS CONSTRUCCIONES PUBLICAS Y PRIVADAS DEL ESTADO DE VERACRUZ.

ATENTAMENTE
SUFRAGIO EFECTIVO NO REELECCIÓN
A 30 DE OCTUBRE DE 2025

ARQ. IRAD ANGELES MENDOZA
COORDINADOR DE DESARROLLO URBANO



ARQ. GIOVANNI ESPAÑA FUENTES
DIRECTOR DE OBRAS PUBLICAS

DR. JESUS FOMPEROZA TORRES
PRESIDENTE MUNICIPAL CONSTITUCIONAL
DE TUXPAN DE RODRIGUEZ CANO, VERACRUZ



H. Ayuntamiento de Tuxpan de Rodríguez Cano, Veracruz
Av. Juárez Esq. Hernández y Hernández Col. Centro
C.P. 92800

FORMATO DE PAGO

DATOS DEL PROPIETARIO/REPRESENTANTE LEGAL	
---	--

NÚMERO DE TRÁMITE	4405
NOMBRE/RAZÓN SOCIAL	
	RFC
DOMICILIO FISCAL	

DATOS DEL PREDIO/INMUEBLE

CALLE MIGUEL HIDALGO	NÚMERO 30															
COLONIA AMPLIACION R. V. FIDEL HERRERA B	LOCALIDAD TUXPAN, VER.															
CLAVE CATASTRAL	02-192-114-00-005-699-00-000-6															
ZONA MPIO LOC REG MANZ LOTE NIVEL DPTO DV																
TIPO DE TRÁMITE	ALINEAMIENTO Y No. OF.															
TIPO DE CONSTRUCCIÓN																
SUPERFICIE DE CONSTRUCCIÓN	<table border="1" style="width: 100%; border-collapse: collapse; text-align: center;"> <tr> <td style="width: 15%; height: 40px;"></td> <td style="width: 15%; height: 40px;"></td> <td style="width: 15%; height: 40px;"></td> <td style="width: 15%; height: 40px;"></td> <td style="width: 40%; height: 40px;"></td> </tr> <tr> <td>NIVEL</td> <td>PLANTA BAJA</td> <td>PRIMERO</td> <td>SEGUNDO</td> <td>TERCER</td> </tr> <tr> <td colspan="4"></td> <td>TOTAL</td> </tr> </table>						NIVEL	PLANTA BAJA	PRIMERO	SEGUNDO	TERCER					TOTAL
NIVEL	PLANTA BAJA	PRIMERO	SEGUNDO	TERCER												
				TOTAL												

	CANTIDAD	UNIDAD	TARIFA EN UMA	SUBTOTAL	15% ADIC	TOTAL
ALINEAMIENTO 10.00	0.00	M. L.	3.00	\$339.42	\$50.91	\$390.33
NÚMERO OFICIAL	UNO		3.00	\$339.42	\$50.91	\$390.33
LIC. CONSTRUCCIÓN						\$0.00
REGISTRO DE PLANO						\$0.00
BARDA						\$0.00
DEPÓSITO DE AGUA						\$0.00
TANQUE ALMAC.						\$0.00
ANTENA/ESPECTACULAR						\$0.00
DEMOLICIÓN						\$0.00
LIC. USO DE SUELO						\$0.00
CAMBIO USO DE SUELO						\$0.00
SUBDIVISIÓN/FUSIÓN						\$0.00
USO DE LA VÍA PÚBLICA						\$0.00
LIC. DE ANUNCIO						\$0.00
ANUNCIO TEMPORAL						\$0.00
CONSTANCIA						\$0.00
OTROS						\$0.00

FECHA DE ELABORACIÓN	29 DE OCTUBRE DE 2025
FECHA LÍMITE DE PAGO	1 DE DICIEMBRE DE 2025

SUBTOTAL	\$	780.67
NOTIFICACIÓN	\$	0.00
MULTA	\$	0.00
TOTAL	\$	780.67

FIRMA DEL SOLICITANTE

CON FUNDAMENTO EN LA LEY DE INGRESOS DEL MUNICIPIO DE TUXPAN DEL ESTADO DE VERACRUZ DE IGNACIO DE LA LLAVE



FORMATO DE SOLICITUD DE TRÁMITE

7 Oct. 2025
FECHA DE INGRESO

4405 -
NÚMERO DE TRÁMITE

DATOS DEL PROPIETARIO/REPRESENTANTE LEGAL

NOMBRE/RAZÓN SOCIAL _____
DOMICILIO PARA RECIBIR NOTIFICACIONES _____
TELÉFONO _____ CORREO ELECTRÓNICO _____ Lot 3 Ham 9

DATOS DEL PREDIO/INMUEBLE

CALLE _____ NÚMERO _____
COLONIA _____
CLAVE CATASTRAL 02 192 114 00 005 699 00 000 6 SUPERFICIE DEL PREDIO M2
ZONA MPIO. LOC. REG. MANZ. LOTE NIVEL DEPTO. DV.

TIPO DE TRÁMITE

☒ ALINEAMIENTO _____ ML _____ ML _____ ML
☒ NÚMERO OFICIAL _____
CONSTRUCCIÓN/DEMOLICIÓN
☐ OBRA NUEVA PLANTA BAJA _____ M2
☐ AMPLIACIÓN PRIMER NIVEL _____ M2
☐ REGULARIZACIÓN SEGUNDO NIVEL _____ M2
☐ REMODELACIÓN TERCER NIVEL _____ M2
☐ DEMOLICIÓN CUARTO NIVEL _____ M2
☐ RÉG. DE CONDOMINIO TOTAL _____ M2
Número de Unidades Privativas _____
☐ REGISTRO DE PLANOS ORIGINAL _____ COPIAS _____
☐ BARDA _____ ML _____ ML _____ ML
☐ COLINDANCIA _____
☐ DEPÓSITO DE AGUA _____ M3/LITROS
☐ TANQUE ALMAC. RESIDUOS PELIGROSOS _____ M3/LITROS
☐ ANTENAS TELECOM./ANUNCIOS ESPECTACULARES _____ ML
☐ OTROS _____

FUSIÓN/SUBDIVISIÓN/LOTIFICACIÓN

☐ FUSIÓN _____ M2 _____ LOTES
☐ SUBDIVISIÓN _____ M2 _____ LOTES
☐ LOTIFICACIÓN _____ M2 _____ LOTES

CONSTANCIAS Y OTROS PERMISOS

☐ CONSTANCIA DE ZONIFICACIÓN ☐ PERMISO TEMPORAL DE ANUNCIOS
☐ CAMBIO DE USO DE SUELO ☐ LICENCIA DE ANUNCIO FIJO
☐ LICENCIA DE USO DE SUELO ☐ AVISO DE SUSPENSIÓN DE OBRA
☐ USO DE LA VÍA PÚBLICA ☐ CONSTANCIA DE TERMINACIÓN DE OBRA
M2/DÍAS _____
☐ OTROS _____ ☐ REGISTRO DE P.R.O.

DOCUMENTACIÓN ENTREGADA

☒ ESCRITURA O EQUIVALENTE
☒ BOLETA PREDIAL DEL AÑO EN CURSO
☒ IDENTIFICACIÓN DEL PROPIETARIO/REPRESENTANTE
☐ RECIBO DE PAGO DE AGUA Y DRENAJE
☐ LICENCIAS ANTERIORES
☐ OTRA _____
☐ NOTIFICACIONES
☐ CROQUIS ☐ ORIGINAL ☐ COPIAS




OBSERVACIONES

CROQUIS DE LOCALIZACIÓN

VERIFICACIÓN

FECHA: _____

ACCESO PRINCIPAL



BANQUETA - MTS.
ARROYO DE CALLE 8.00 MTS.
SECCIÓN DE CALLE 8.00 MTS.

CALLE: _____

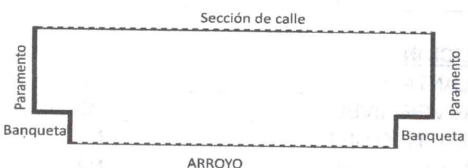
No. OFICIAL 30

COLONIA: _____

M.L. DE FRENTE: 10.00

EL PARAMENTO DE LA CONSTRUCCIÓN DEBERA LOCALIZARSE A UNA DISTANCIA MÍNIMA DE _____ MTS.
MEDIDOS A PARTIR DEL FILO EXTERIOR DE LA GUARNICIÓN HACIA DEL PREDIO DE SU PROPIEDAD.

ACCESO SECUNDARIO



BANQUETA - MTS.
ARROYO DE CALLE - MTS.
SECCIÓN DE CALLE - MTS.

CALLE: _____

No. OFICIAL _____

COLONIA: _____

M.L. DE FRENTE: _____

EL PARAMENTO DE LA CONSTRUCCION DEBERA LOCALIZARSE A UNA DISTANCIA MÍNIMA DE _____ MTS.
MEDIDOS A PARTIR DEL FILO EXTERIOR DE LA GUARNICIÓN HACIA DEL PREDIO DE SU PROPIEDAD.

EXISTE CONSTRUCCIÓN ANTERIOR

SI ☐

NO ☒

APROXIMADO

CARACTERÍSTICAS Y No. DE PIEZAS

ANTIGÜEDAD: _____

M²

USO DE PREDIO

HABITACIONAL
COMERCIAL
INDUSTRIAL
AGROPECUARIO
DE SERVICIO

TIPO

SERVICIOS

SI

NO

AGUA POTABLE
DRENAJE
ELECTRICIDAD
BANQUETA
PAVIMENTACIÓN

☐ ☒
☐ ☒
☒ ☐
☐ ☒
☐ ☒

EXISTE FACTORES DE RIESGO:

CERROS ☐

ZANJAS O DRENES ☐

DUCTOS ☐

OTROS: _____

OBSERVACIONES:

El predio se encuentra
Baldío

FIRMA DE INSPECTOR

ENCARGADO DE DESARROLLO URBANO

