

DEPENDENCIA:	PRESIDENCIA MUNICIPAL
DEPARTAMENTO:	DIRECCIÓN DE OBRAS PÚBLICAS
MESA:	COORDINACIÓN DE DESARROLLO URBANO
No. LICENCIA:	12090
EXPEDIENTE:	4430/2025

**ASUNTO: ALINEAMIENTO OFICIAL**

**PROPIETARIO  
PRESENTE**

COMO LO MANIFIESTA EN SU SOLICITUD DE FECHA 22 DE OCTUBRE DE LOS CORRIENTES, Y  
HABIÉNDOSE CUBIERTO EL PAGO CORRESPONDIENTE EN LA TESORERÍA MUNICIPAL DE ACUERDO A LA BOLETA NÚMERO  
C1-44062 ANEXO A LA PRESENTE EL DICTAMEN DE ALINEAMIENTO EMITIDO POR LA DIRECCIÓN DE OBRAS PÚBLICAS  
Y LA COORDINACIÓN DE DESARROLLO URBANO DE ESTA ADSCRIPCIÓN RESPECTO DEL PREDIO QUE SE DESCRIBE CON:

CLAVE CATASTRAL No: 02-192-001-09-090-011-00-000-6

CALLE: \_\_\_\_\_

DE LA COL. \_\_\_\_\_

LOCALIDAD: \_\_\_\_\_

INDICÁNDOLE QUE DEBERÁ APEGARSE A LAS INDICACIONES QUE EL MISMO CONTIENE; Y DEBERÁ SATISFACER LO ESTIPULADO  
POR LOS ARTÍCULOS 34 Y 35 DEL REGLAMENTO QUE REGULA LAS CONSTRUCCIONES PÚBLICAS Y PRIVADAS DEL ESTADO DE  
VERACRUZ.

**ATENTAMENTE  
SUFRAGIO EFECTIVO NO REELECCIÓN**

**A 22 DE OCTUBRE DE 2025**

**ARQ. IRAD ANGELES MENDOZA**  
COORDINADOR DE DESARROLLO URBANO



**Tuxpan**

Ciudad y puerto

H. Ayuntamiento 2022-2025

**COORDINACIÓN DE  
DESARROLLO URBANO  
2022-2025**

**ARQ. GIOVANNI ESPAÑA FUENTES**  
DIRECTOR DE OBRAS PÚBLICAS

**DR. JESUS FOMPEROZA TORRES**  
PRESIDENTE MUNICIPAL CONSTITUCIONAL  
DE TUXPAN DE RODRIGUEZ CANO, VERACRUZ



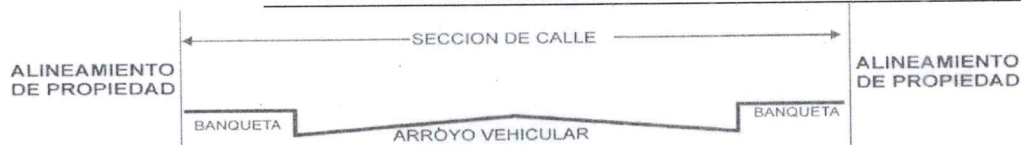
**H. Ayuntamiento de Tuxpan de Rodríguez Cano, Veracruz**  
Av. Juárez Esq. Hernández y Hernández Col. Centro  
C.P. 92800

**ASUNTO: DICTAMEN DE ALINEAMIENTO**

**PROPIETARIO**

**PRESENTE**

<b>ALINEAMIENTO No.</b>	12090
<b>UBICADO EN:</b>	
<b>FECHA DE PRACTICADO:</b>	22 DE OCTUBRE DE 2025
<b>FRENTE AL PREDIO</b>	10.00 ML.
<b>BANQUETA:</b>	1.70/1.70 MTS.
<b>ARROYO DE CALLE:</b>	6.00 MTS.
<b>SECCIÓN DE CALLE:</b>	9.40 MTS.
<b>DICTAMEN:</b>	EL PARAMENTO DE LA CONSTRUCCION DEBERA LOCALIZARSE A UNA DISTANCIA MINIMA DE 1.70 MTS MEDIDOS APARTIR DEL FILO EXTERIOR DE LA GUARNICION HACIA EL PREDIO DE SU PROPIEDAD



**AFECTACIONES Y RESTRICCIONES DE CARÁCTER URBANO, FEDERALES, ESTATALES Y MUNICIPALES:**

NINGUNA

SE PROHÍBE ESTRUCTAMENTE CONSTRUIR FUERA DE ESTE ALINEAMIENTO, ASI COMO REALIZAR ESCALONES SOBRE EL ÁREA DE LAS BANQUETAS Y ESTAS DEBERAN CONSTRUIRSE AL NIVEL DE LA GUARNICIÓN.

EL PRESENTE ALINEAMIENTO SE OTORGA CON UNA **VIGENCIA DE 1 AÑO**, Y DE ACUERDO A LO ESTIPULADO EN LOS ARTÍCULOS 34 Y 35, Y SU ALTERACIÓN ES OBJETO DE INFRACCIÓN DE ACUERDO CON LOS ARTÍCULOS 270 Y 271, DEL REGLAMENTO DE LA LEY QUE REGULA LAS CONSTRUCCIONES PUBLICAS Y PRIVADAS DEL ESTADO DE VERACRUZ.

**ATENTAMENTE**  
**SUFRAGIO EFECTIVO NO REELECCIÓN**  
A 22 DE OCTUBRE DE 2025

ARQ. IRAD ANGELES MENDOZA  
COORDINADOR DE DESARROLLO URBANO



ARQ. GIOVANNI ESPAÑA FUENTES  
DIRECTOR DE OBRAS PUBLICAS

DR. JESUS FOMPEROZA TORRES  
PRESIDENTE MUNICIPAL CONSTITUCIONAL  
DE TUXPAN DE RODRIGUEZ CANO, VERACRUZ



**H. Ayuntamiento de Tuxpan de Rodríguez Cano, Veracruz**  
Av. Juárez Esq. Hernández y Hernández Col. Centro  
C.P. 92800



DEPENDENCIA:	PRESIDENCIA MUNICIPAL
DEPARTAMENTO:	DIRECCIÓN DE OBRAS PUBLICAS
MESA:	COORDINACION DE DESARROLLO URBANO
No. LICENCIA:	12090
EXPEDIENTE:	4430/2025

**ASUNTO: ALINEAMIENTO OFICIAL**

**C. SERGIO HERNANDEZ ROJAS**

**PROPIETARIO**

**PRESENTE**

COMO LO MANIFIESTA EN SU SOLICITUD DE FECHA 22 DE OCTUBRE DE LOS CORRIENTES, Y  
HABIÉNDOSE CUBIERTO EL PAGO CORRESPONDIENTE EN LA TESORERIA MUNICIPAL DE ACUERDO A LA BOLETA NÚMERO  
C1-44062 ANEXO A LA PRESENTE EL DICTAMEN DE ALINEAMIENTO EMITIDO POR LA DIRECCION DE OBRAS PUBLICAS  
Y LA COORDINACION DE DESARROLLO URBANO DE ESTA ADSCRIPCIÓN RESPECTO DEL PREDIO QUE SE DESCRIBE CON:

CLAVE CATASTRAL No: 02-192-001-09-090-011-00-000-6

CALLE: AGUA MILPA No. 11

DE LA COL. LEONARDO RODRIGUEZ ALCAINE (ANTERORMENTE VISTA HERMOSA)

LOCALIDAD: TUXPAN, VER.


INDICÁNDOLE QUE DEBERÁ APEGARSE A LAS INDICACIONES QUE EL MISMO CONTIENE; Y DEBERÁ SATISFACER LO ESTIPULADO  
POR LOS ARTÍCULOS 34 Y 35 DEL REGLAMENTO QUE REGULA LAS CONSTRUCCIONES PÚBLICAS Y PRIVADAS DEL ESTADO DE  
VERACRUZ.

**ATENTAMENTE**

**SUFRAGIO EFECTIVO NO REELECCIÓN**

**A 22 DE OCTUBRE DE 2025**

ARQ. IRAD ANGELES MENDOZA  
COORDINADOR DE DESARROLLO URBANO



ARQ. GIOVANNI ESPAÑA FUENTES  
DIRECTOR DE OBRAS PUBLICAS

DR. JESUS FOMPEROZA TORRES  
PRESIDENTE MUNICIPAL CONSTITUCIONAL  
DE TUXPAN DE RODRIGUEZ CANO, VERACRUZ



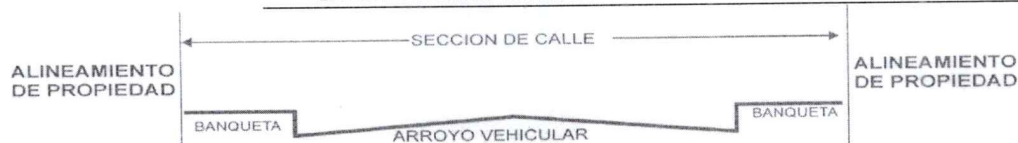
**H. Ayuntamiento de Tuxpan de Rodríguez Cano, Veracruz**  
**Av. Juárez Esq. Hernández y Hernández Col. Centro**  
**C.P. 92800**

ASUNTO: DICTAMEN DE ALINEAMIENTO

PROPIETARIO

PRESENTE

ALINEAMIENTO No.	12090
UBICADO EN:	
FECHA DE PRACTICADO:	22 DE OCTUBRE DE 2025
FRENTE AL PREDIO	10.00 ML.
BANQUETA:	1.70/1.70 MTS.
ARROYO DE CALLE:	6.00 MTS.
SECCIÓN DE CALLE:	9.40 MTS.
DICTAMEN:	EL PARAMENTO DE LA CONSTRUCCION DEBERA LOCALIZARSE A UNA DISTANCIA MINIMA DE 1.70 MTS MEDIDOS APARTIR DEL FILO EXTERIOR DE LA GUARNICION HACIA EL PREDIO DE SU PROPIEDAD



AFECCIONES Y RESTRICCIONES DE CARÁCTER URBANO, FEDERALES, ESTATALES Y MUNICIPALES:

NINGUNA

SE PROHÍBE ESTRUCTAMENTE CONSTRUIR FUERA DE ESTE ALINEAMIENTO, ASI COMO REALIZAR ESCALONES SOBRE EL ÁREA DE LAS BANQUETAS Y ESTAS DEBERAN CONSTRUIRSE AL NIVEL DE LA GUARNICIÓN.

EL PRESENTE ALINEAMIENTO SE OTORGA CON UNA **VIGENCIA DE 1 AÑO**, Y DE ACUERDO A LO ESTIPULADO EN LOS ARTÍCULOS 34 Y 35, Y SU ALTERACIÓN ES OBJETO DE INFRACCIÓN DE ACUERDO CON LOS ARTÍCULOS 270 Y 271, DEL REGLAMENTO DE LA LEY QUE REGULA LAS CONSTRUCCIONES PUBLICAS Y PRIVADAS DEL ESTADO DE VERACRUZ.

ATENTAMENTE

SUFRAGIO EFECTIVO NO REELECCIÓN

A 22 DE OCTUBRE DE 2025

ARQ. IRAD ANGELES MENDOZA  
COORDINADOR DE DESARROLLO URBANO



ARQ. GIOVANNI ESPAÑA FUENTES  
DIRECTOR DE OBRAS PUBLICAS

DR. JESUS FOMPEROZA TORRES  
PRESIDENTE MUNICIPAL CONSTITUCIONAL  
DE TUXPAN DE RODRIGUEZ CANO, VERACRUZ



H. Ayuntamiento de Tuxpan de Rodríguez Cano, Veracruz  
Av. Juárez Esq. Hernández y Hernández Col. Centro  
C.P. 92800



DEPENDENCIA:	PRESIDENCIA MUNICIPAL
DEPARTAMENTO:	DIRECCIÓN DE OBRAS PUBLICAS
MESA:	COORDINACION DE DESARROLLO URBANO
No. LICENCIA:	12091
EXPEDIENTE:	4430/2025

**ASUNTO: CONSTANCIA DE NUMERO OFICIAL**

**PROPIETARIO  
PRESENTE**

COMO LO MANIFIESTA EN SU SOLICITUD DE FECHA 22 DE OCTUBRE DE LOS CORRIENTES, Y  
HABIÉNDOSE CUBIERTO EL PAGO CORRESPONDIENTE EN LA TESORERIA MUNICIPAL DE ACUERDO A LA BOLETA NÚMERO  
C1-44063 COMUNICO A USTED QUE LA DIRECCION DE OBRAS PUBLICAS Y LA COORDINACION DE DESARROLLO  
URBANO DE ESTA ADSCRIPCIÓN LE CONCEDEN AL PREDIO CON CLAVE CATASTRAL No: 02-192-001-09-090-011-00-000-6  
DE ACUERDO AL PLANO REGULADOR EL NÚMERO OFICIAL:

DE LA C. \_\_\_\_\_

COL. \_\_\_\_\_

EL PRESENTE NUMERO OFICIAL SE OTORGA CON UNA VIGENCIA DE **UN AÑO** A PARTIR DE LA FECHA DE EXPEDICION DE  
CONFORMIDAD CON LOS ARTICULOS 33 AL 35 DEL REGLAMENTO QUE REGULA LAS CONSTRUCCIONES PUBLICAS Y PRIVADAS  
DEL ESTADO DE VERACRUZ.

**ATENTAMENTE**  
**SUFRAGIO EFECTIVO NO REELECCIÓN**  
A 22 DE OCTUBRE DE 2025

ARQ. IRAD ANGELES MENDOZA  
COORDINADOR DE DESARROLLO URBANO



**Tuxpan**  
Ciudad y puerto  
H. Ayuntamiento 2022-2025  
COORDINACIÓN DE  
DESARROLLO URBANO  
2022-2025

ARQ. GIOVANNI ESPAÑA FUENTES  
DIRECTOR DE OBRAS PUBLICAS

DR. JESUS FOMPEROZA TORRES  
PRESIDENTE MUNICIPAL CONSTITUCIONAL  
DE TUXPAN DE RODRIGUEZ CANO, VERACRUZ



**H. Ayuntamiento de Tuxpan de Rodríguez Cano, Veracruz**  
**Av. Juárez Esq. Hernández y Hernández Col. Centro**  
**C.P. 92800**

DEPENDENCIA:	PRESIDENCIA MUNICIPAL
DEPARTAMENTO:	DIRECCIÓN DE OBRAS PUBLICAS
MESA:	COORDINACION DE DESARROLLO URBANO
No. LICENCIA:	12091
EXPEDIENTE:	4430/2025

**ASUNTO: CONSTANCIA DE NUMERO OFICIAL**

**PROPIETARIO**

**PRESENTE**

COMO LO MANIFIESTA EN SU SOLICITUD DE FECHA 22 DE OCTUBRE DE LOS CORRIENTES, Y HABIÉNDOSE CUBIERTO EL PAGO CORRESPONDIENTE EN LA TESORERIA MUNICIPAL DE ACUERDO A LA BOLETA NÚMERO C1-44063 COMUNICO A USTED QUE LA DIRECCION DE OBRAS PUBLICAS Y LA COORDINACION DE DESARROLLO URBANO DE ESTA ADSCRIPCIÓN LE CONCEDEN AL PREDIO CON CLAVE CATASTRAL No: 02-192-001-09-090-011-00-000-6 DE ACUERDO AL PLANO REGULADOR EL NÚMERO OFICIAL:

DE LA C. \_\_\_\_\_

COL. \_\_\_\_\_

EL PRESENTE NUMERO OFICIAL SE OTORGA CON UNA VIGENCIA DE **UN AÑO** A PARTIR DE LA FECHA DE EXPEDICION DE CONFORMIDAD CON LOS ARTICULOS 33 AL 35 DEL REGLAMENTO QUE REGULA LAS CONSTRUCCIONES PUBLICAS Y PRIVADAS DEL ESTADO DE VERACRUZ.

ATENTAMENTE  
SUFRAGIO EFECTIVO NO REELECCIÓN  
A 22 DE OCTUBRE DE 2025

ARQ. IRAD ANGELES MENDOZA  
COORDINADOR DE DESARROLLO URBANO

ARQ. GIOVANNI ESPAÑA FUENTES  
DIRECTOR DE OBRAS PUBLICAS

DR. JESUS FOMPEROZA TORRES  
PRESIDENTE MUNICIPAL CONSTITUCIONAL  
DE TUXPAN DE RODRIGUEZ CANO, VERACRUZ



**H. Ayuntamiento de Tuxpan de Rodríguez Cano, Veracruz**  
Av. Juárez Esq. Hernández y Hernández Col. Centro  
C.P. 92800



## FORMATO DE PAGO

### DATOS DEL PROPIETARIO/REPRESENTANTE LEGAL

NÚMERO DE TRÁMITE 4430

NOMBRE/RAZÓN SOCIAL \_\_\_\_\_

DOMICILIO FISCAL \_\_\_\_\_

### DATOS DEL PREDIO/INMUEBLE

CALLE \_\_\_\_\_ NÚMERO 11

COLONIA \_\_\_\_\_ LOCALIDAD TUXPAN, VER.

CLAVE CATASTRAL 02-192-001-09-090-011-00-000-6

ZONA MPIO LOC REG MANZ LOTE NIVEL DPTO DV

### TIPO DE TRÁMITE \_\_\_\_\_ ALINEAMIENTO Y NUMERO OFICIAL

TIPO DE CONSTRUCCIÓN \_\_\_\_\_

SUPERFICIE DE CONSTRUCCIÓN \_\_\_\_\_

NIVEL PLANTA BAJA PRIMERO SEGUNDO TERCER TOTAL

	CANTIDAD	UNIDAD	TARIFA EN UMA	SUBTOTAL	15% ADIC	TOTAL
ALINEAMIENTO 10.00	0.00	M. L.	3.00	\$339.42	\$50.91	\$390.33
NÚMERO OFICIAL	UNO		3.00	\$339.42	\$50.91	\$390.33
LIC. CONSTRUCCIÓN						\$0.00
REGISTRO DE PLANO						\$0.00
BARDA						\$0.00
DEPÓSITO DE AGUA						\$0.00
TANQUE ALMAC.						\$0.00
ANTENA/ESPECTACULAR						\$0.00
DEMOLICIÓN						\$0.00
LIC. USO DE SUELO						\$0.00
CAMBIO USO DE SUELO						\$0.00
SUBDIVISIÓN/FUSIÓN						\$0.00
USO DE LA VÍA PÚBLICA						\$0.00
LIC. DE ANUNCIO						\$0.00
ANUNCIO TEMPORAL						\$0.00
CONSTANCIA						\$0.00
OTROS						\$0.00



FECHA DE ELABORACIÓN 22 DE OCTUBRE DE 2025

FECHA LÍMITE DE PAGO 24 DE OCTUBRE DE 2025

SUBTOTAL	\$	780.67
NOTIFICACIÓN	\$	0.00
MULTA	\$	0.00
TOTAL	\$	780.67

CON FUNDAMENTO EN LA LEY DE INGRESOS DEL MUNICIPIO DE TUXPAN DEL ESTADO DE VERACRUZ DE IGNACIO DE LA LLAVE



**FORMATO DE SOLICITUD DE TRÁMITE**

22 | Oct. | 2025

FECHA DE INGRESO

4 7 3 0 -

NÚMERO DE TRÁMITE

**DATOS DEL PROPIETARIO/REPRESENTANTE LEGAL**

NOMBRE/RAZÓN SOCIAL \_\_\_\_\_  
DOMICILIO PARA RECIBIR NOTIFICACIONES \_\_\_\_\_  
TELÉFONO \_\_\_\_\_ CORREO ELECTRÓNICO \_\_\_\_\_

**DATOS DEL PREDIO/INMUEBLE**

CALLE \_\_\_\_\_ NÚMERO 11  
COLONIA \_\_\_\_\_ LOCALIDAD \_\_\_\_\_  
CLAVE CATASTRAL 02 142 001 09 090 011 00 000 6 SUPERFICIE DEL PREDIO M2  
ZONA MPIO. LOC. REG. MANZ. LOTE NIVEL DEPTO. DV.

**TIPO DE TRÁMITE**

☒ ALINEAMIENTO 10.00 ML \_\_\_\_\_ ML \_\_\_\_\_ ML \_\_\_\_\_  
☒ NÚMERO OFICIAL \_\_\_\_\_  
**CONSTRUCCIÓN/DEMOLICIÓN**  
☐ OBRA NUEVA PLANTA BAJA \_\_\_\_\_ M2  
☐ AMPLIACIÓN PRIMER NIVEL \_\_\_\_\_ M2  
☐ REGULARIZACIÓN SEGUNDO NIVEL \_\_\_\_\_ M2  
☐ REMODELACIÓN TERCER NIVEL \_\_\_\_\_ M2  
☐ DEMOLICIÓN CUARTO NIVEL \_\_\_\_\_ M2  
☐ RÉG. DE CONDOMINIO TOTAL \_\_\_\_\_ M2  
Número de Unidades Privativas \_\_\_\_\_  
☐ REGISTRO DE PLANOS ORIGINAL \_\_\_\_\_ COPIAS \_\_\_\_\_  
☐ BARRA \_\_\_\_\_ ML \_\_\_\_\_ ML \_\_\_\_\_ ML  
☐ COLINDANCIA \_\_\_\_\_  
☐ DEPÓSITO DE AGUA \_\_\_\_\_ M3/LITROS  
☐ TANQUE ALMAC. RESIDUOS PELIGROSOS \_\_\_\_\_ M3/LITROS  
☐ ANTENAS TELECOM./ANUNCIOS ESPECTACULARES \_\_\_\_\_ ML  
☐ OTROS \_\_\_\_\_

**FUSIÓN/SUBDIVISIÓN/LOTIFICACIÓN**

☐ FUSIÓN \_\_\_\_\_ M2 \_\_\_\_\_ LOTES  
☐ SUBDIVISIÓN \_\_\_\_\_ M2 \_\_\_\_\_ LOTES  
☐ LOTIFICACIÓN \_\_\_\_\_ M2 \_\_\_\_\_ LOTES

**CONSTANCIAS Y OTROS PERMISOS**

☐ CONSTANCIA DE ZONIFICACIÓN ☐ PERMISO TEMPORAL DE ANUNCIOS  
☐ CAMBIO DE USO DE SUELO ☐ LICENCIA DE ANUNCIO FIJO  
☐ LICENCIA DE USO DE SUELO ☐ AVISO DE SUSPENSIÓN DE OBRA  
☐ USO DE LA VÍA PÚBLICA ☐ CONSTANCIA DE TERMINACIÓN DE OBRA  
M2/DÍAS  
☐ OTROS ☐ REGISTRO DE P.R.O.

**DOCUMENTACIÓN ENTREGADA**

☒ ESCRITURA O EQUIVALENTE  
☒ BOLETA PREDIAL DEL AÑO EN CURSO  
☒ IDENTIFICACIÓN DEL PROPIETARIO/REPRESENTANTE  
☐ RECIBO DE PAGO DE AGUA Y DRENAJE  
☐ LICENCIAS ANTERIORES  
☐ OTRA \_\_\_\_\_  
☐ NOTIFICACIONES  
☐ CROQUIS ☐ ORIGINAL ☐ COPIAS




OBSERVACIONES

CROQUIS DE LOCALIZACIÓN



## VERIFICACIÓN

FECHA: \_\_\_\_\_

ACCESO PRINCIPAL		
	BANQUETA	_____ MTS.
	ARROYO DE CALLE	_____ MTS.
	SECCIÓN DE CALLE	_____ MTS.
CALLE: _____		No. OFICIAL _____

COLONIA: \_\_\_\_\_

M.L DE FRENTE: \_\_\_\_\_

EL PARAMENTO DE LA CONSTRUCCIÓN DEBERA LOCALIZARSE A UNA DISTANCIA MÍNIMA DE \_\_\_\_\_ MTS.  
MEDIDOS A PARTIR DEL FILO EXTERIOR DE LA GUARNICIÓN HACIA DEL PREDIO DE SU PROPIEDAD.

ACCESO SECUNDARIO		
	BANQUETA	_____ MTS.
	ARROYO DE CALLE	_____ MTS.
	SECCIÓN DE CALLE	_____ MTS.
CALLE: _____		No. OFICIAL _____

COLONIA: \_\_\_\_\_

M.L DE FRENTE: \_\_\_\_\_

EL PARAMENTO DE LA CONSTRUCCION DEBERA LOCALIZARSE A UNA DISTANCIA MÍNIMA DE \_\_\_\_\_ MTS.  
MEDIDOS A PARTIR DEL FILO EXTERIOR DE LA GUARNICIÓN HACIA DEL PREDIO DE SU PROPIEDAD.

EXISTE CONSTRUCCIÓN ANTERIOR ☐ SI ☐ NO ☐ APROXIMADO \_\_\_\_\_ CARACTERÍSTICAS Y No. DE PIEZAS \_\_\_\_\_

ANTIGÜEDAD: \_\_\_\_\_ M<sup>2</sup>

USO DE PREDIO \_\_\_\_\_

HABITACIONAL ☐  
COMERCIAL ☐  
INDUSTRIAL ☐  
AGROPECUARIO ☐  
DE SERVICIO ☐

TIPO \_\_\_\_\_

SERVICIOS

SI NO

AGUA POTABLE ☐  
DRENAJE ☐  
ELECTRICIDAD ☐  
BANQUETA ☐  
PAVIMENTACIÓN ☐

EXISTE FACTORES DE RIESGO:

CERROS ☐ ZANJAS O DRENES ☐ DUCTOS ☐

OTROS: \_\_\_\_\_

OBSERVACIONES:

---

---

---

---

---

---


---

---

---

---

CROQUIS DE LOCALIZACIÓN



FIRMA DE INSPECTOR \_\_\_\_\_

ENCARGADO DE DESARROLLO URBANO \_\_\_\_\_