

| | |
|---------------|-----------------------------------|
| DEPENDENCIA: | PRESIDENCIA MUNICIPAL |
| DEPARTAMENTO: | DIRECCIÓN DE OBRAS PUBLICAS |
| MESA: | COORDINACION DE DESARROLLO URBANO |
| No. LICENCIA: | 12127 |
| EXPEDIENTE: | 4434/2025 |

ASUNTO: ALINEAMIENTO OFICIAL

**PROPIETARIO
PRESENTE**

COMO LO MANIFIESTA EN SU SOLICITUD DE FECHA 23 DE OCTUBRE DE LOS CORRIENTES, Y HABIÉNDOSE CUBIERTO EL PAGO CORRESPONDIENTE EN LA TESORERIA MUNICIPAL DE ACUERDO A LA BOLETA NÚMERO C1-44090 ANEXO A LA PRESENTE EL DICTAMEN DE ALINEAMIENTO EMITIDO POR LA DIRECCION DE OBRAS PUBLICAS Y LA COORDINACION DESARROLLO URBANO DE ESTA ADSCRIPCIÓN RESPECTO DEL PREDIO QUE SE DESCRIBE CON:

CLAVE CATASTRAL No: 02-192-001-00-011-876-00-000-4

CALLE: _____

DE LA COL. _____

LOCALIDAD: _____


INDICÁNDOLE QUE DEBERÁ APEGARSE A LAS INDICACIONES QUE EL MISMO CONTIENE; Y DEBERÁ SATISFACER LO ESTIPULADO POR LOS ARTÍCULOS 34 Y 35 DEL REGLAMENTO QUE REGULA LAS CONSTRUCCIONES PÚBLICAS Y PRIVADAS DEL ESTADO DE VERACRUZ.


**ATENTAMENTE
SUFRAGIO EFECTIVO NO REELECCIÓN**

A 23 DE OCTUBRE DE 2025


ARQ. IRAD ANGELES MENDOZA
COORDINADOR DE DESARROLLO URBANO




ARQ. GIOVANNI ESPAÑA FUENTES
DIRECTOR DE OBRAS PUBLICAS


DR. JESUS FOMPEROZA TORRES
PRESIDENTE MUNICIPAL CONSTITUCIONAL
DE TUXPAN DE RODRIGUEZ CANO, VERACRUZ



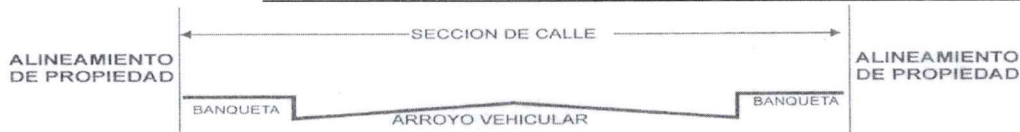
H. Ayuntamiento de Tuxpan de Rodríguez Cano, Veracruz
Av. Juárez Esq. Hernández y Hernández Col. Centro
C.P. 92800

ASUNTO: DICTAMEN DE ALINEAMIENTO

PROPIETARIO

PRESENTE

| | | |
|-----------------------------|--|------|
| ALINEAMIENTO No. | 12127 | |
| UBICADO EN: | | |
| FECHA DE PRACTICADO: | 23 DE OCTUBRE DE 2025 | |
| FRENTE AL PREDIO | 15.39 | ML. |
| BANQUETA: | 2.00/2.00 | MTS. |
| ARROYO DE CALLE: | 8.00 | MTS. |
| SECCIÓN DE CALLE: | 12.00 | MTS. |
| DICTAMEN: | EL PARAMENTO DE LA CONSTRUCCION DEBERA LOCALIZARSE A UNA DISTANCIA MINIMA DE 6.00 MTS MEDIDOS APARTIR DEL CENTRO DE LA CALLE HACIA EL PREDIO DE SU PROPIEDAD | |



AFECTACIONES Y RESTRICCIONES DE CARÁCTER URBANO, FEDERALES, ESTATALES Y MUNICIPALES:

NINGUNA

SE PROHÍBE ESTRUCTAMENTE CONSTRUIR FUERA DE ESTE ALINEAMIENTO, ASI COMO REALIZAR ESCALONES SOBRE EL ÁREA DE LAS BANQUETAS Y ESTAS DEBERAN CONSTRUIRSE AL NIVEL DE LA GUARNICIÓN.

EL PRESENTE ALINEAMIENTO SE OTORGA CON UNA **VIGENCIA DE 1 AÑO**, Y DE ACUERDO A LO ESTIPULADO EN LOS ARTÍCULOS 34 Y 35, Y SU ALTERACIÓN ES OBJETO DE INFRACCIÓN DE ACUERDO CON LOS ARTÍCULOS 270 Y 271, DEL REGLAMENTO DE LA LEY QUE REGULA LAS CONSTRUCCIONES PUBLICAS Y PRIVADAS DEL ESTADO DE VERACRUZ.

ATENTAMENTE
SUFRAGIO EFECTIVO NO REELECCIÓN

A 23 DE OCTUBRE DE 2025

ARQ. IRAD ANGELES MENDOZA
COORDINADOR DE DESARROLLO URBANO



ARQ. GIOVANNI ESPAÑA FUENTES
DIRECTOR DE OBRAS PUBLICAS

DR. JESUS FOMPEROZA TORRES
PRESIDENTE MUNICIPAL CONSTITUCIONAL
DE TUXPAN DE RODRIGUEZ CANO, VERACRUZ



H. Ayuntamiento de Tuxpan de Rodríguez Cano, Veracruz
Av. Juárez Esq. Hernández y Hernández Col. Centro
C.P. 92800

| | |
|---------------|-----------------------------------|
| DEPENDENCIA: | PRESIDENCIA MUNICIPAL |
| DEPARTAMENTO: | DIRECCIÓN DE OBRAS PUBLICAS |
| MESA: | COORDINACION DE DESARROLLO URBANO |
| No. LICENCIA: | 12128 |
| EXPEDIENTE: | 4434/2025 |

ASUNTO: CONSTANCIA DE NUMERO OFICIAL

PROPIETARIO

PRESENTE

COMO LO MANIFIESTA EN SU SOLICITUD DE FECHA 23 DE OCTUBRE DE LOS CORRIENTES, Y HABIÉNDOSE CUBIERTO EL PAGO CORRESPONDIENTE EN LA TESORERIA MUNICIPAL DE ACUERDO A LA BOLETA NÚMERO C1-44091 COMUNICO A USTED QUE LA DIRECCION DE OBRAS PUBLICAS Y LA COORDINACION DE DESARROLLO URBANO DE ESTA ADSCRIPCIÓN LE CONCEDEN AL PREDIO CON CLAVE CATASTRAL No: 02-192-001-00-011-876-00-000-4 DE ACUERDO AL PLANO REGULADOR EL NÚMERO OFICIAL:

DE LA C. _____

COL. _____

EL PRESENTE NUMERO OFICIAL SE OTORGA CON UNA VIGENCIA DE **UN AÑO** A PARTIR DE LA FECHA DE EXPEDICION DE CONFORMIDAD CON LOS ARTICULOS 33 AL 35 DEL REGLAMENTO QUE REGULA LAS CONSTRUCCIONES PUBLICAS Y PRIVADAS DEL ESTADO DE VERACRUZ.

ATENTAMENTE
SUFRAGIO EFECTIVO NO REELECCIÓN

A 23 DE OCTUBRE DE 2025

ARQ. IRAD ANGELES MENDOZA
COORDINADOR DE DESARROLLO URBANO



Tuxpan
Ciudad y puerto
H. Ayuntamiento 2022-2025
COORDINACIÓN DE
DESARROLLO URBANO
2024-2025



ARQ. GIOVANNI ESPAÑA FUENTES
DIRECTOR DE OBRAS PUBLICAS

DR. JESUS FOMPEROZA TORRES
PRESIDENTE MUNICIPAL CONSTITUCIONAL
DE TUXPAN DE RODRIGUEZ CANO, VERACRUZ



H. Ayuntamiento de Tuxpan de Rodríguez Cano, Veracruz
Av. Juárez Esq. Hernández y Hernández Col. Centro
C.P. 92800

| | |
|---------------|-----------------------------------|
| DEPENDENCIA: | PRESIDENCIA MUNICIPAL |
| DEPARTAMENTO: | DIRECCIÓN DE OBRAS PUBLICAS |
| MESA: | COORDINACION DE DESARROLLO URBANO |
| No. LICENCIA: | 12129 |
| EXPEDIENTE: | 4434/2025 |

ASUNTO: LICENCIA DE CONSTRUCCION

**PROPIETARIO
PRESENTE**

EN ATENCIÓN A SU SOLICITUD DE FECHA 23 DE OCTUBRE DE LOS CORRIENTES, RESPECTO DEL PREDIO DE SU PROPIEDAD CON CLAVE CATASTRAL NO: 02-192-001-00-011-876-00-000-4 Y SUPERFICIE DE: 680.28 M2 UBICADO EN C. _____


CONFORME AL ALINEAMIENTO NO. 12127 DE FECHA: 23 DE OCTUBRE DE 2025.

LE COMUNICO QUE HABIÉNDOSE CUBIERTO EL PAGO CORRESPONDIENTE EN LA TESORERIA MUNICIPAL DE ACUERDO A LA BOLETA NÚMERO C1-44092 LA DIRECCION DE OBRAS PUBLICAS Y LA COORDINACION DESARROLLO URBANO DE ESTA ADSCRIPCIÓN LE CONCEDE LA PRESENTE LICENCIA DE CONSTRUCCIÓN DE: 181.00 M2 EN PLANTA BAJA Y 235.00 M2 EN PRIMER NIVEL DE REGULARIZACION DE CASA-HABITACION. QUE CONSTA DE 18 (DIECIOCHO) PZA(S) EN 2 (DOS) NIVEL (S) CON UN TOTAL DE 416.00 M²; DE ACUERDO CON EL PROYECTO AUTORIZADO CON EL REGISTRO No. : 12130 QUE CONSTA DE 4 (CUATRO) PLANO(S) ELABORADOS Y RUBRICADOS POR EL PERITO RESPONSABLE DE OBRA ING. ALBERTO HERNANDEZ REYES QUIEN DEBERÁ EN TODO MOMENTO VERIFICAR QUE LA CONSTRUCCIÓN SE REALICE CONFORME A LO AQUÍ DISPUESTO. ASI MISMO LE INFORMO QUE ESTE DOCUMENTO DEBERÁ ESTAR DISPONIBLE EN LA OBRA, Y DEBERA INFORMAR A ESTA COORDINACION DE LA CONCLUSIÓN DE LOS TRABAJOS DE CONSTRUCCIÓN PARA EL TRAMITE DE LA CONSTANCIA CORRESPONDIENTE.

LA PRESENTE LICENCIA SE OTORGA CON UNA VIGENCIA DE 12 (DOCE) MESES A PARTIR DE SU EMISIÓN, DE CONFORMIDAD CON LO DISPUESTO EN EL REGLAMENTO DE LA LEY QUE REGULA LAS CONSTRUCCIONES PÚBLICAS Y PRIVADAS DEL ESTADO DE VERACRUZ.

**ATENTAMENTE
SUFRAGIO EFECTIVO NO REELECCIÓN**


A 23 DE OCTUBRE DE 2025



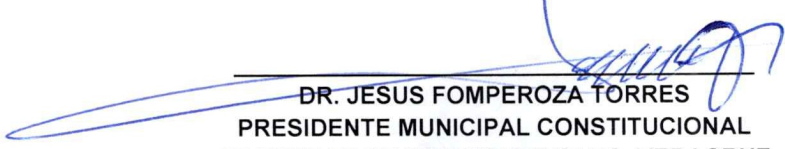
ARQ. IRAD ANGELES MENDOZA
COORDINADOR DE DESARROLLO URBANO



Tuxpan
Ciudad y puerto
H. Ayuntamiento 2022-2025
COORDINACIÓN DE
DESARROLLO URBANO
2022-2025



ARQ. GIOVANNI ESPAÑA FUENTES
DIRECTOR DE OBRAS PUBLICAS



DR. JESUS FOMPEROZA TORRES
PRESIDENTE MUNICIPAL CONSTITUCIONAL
DE TUXPAN DE RODRIGUEZ CANO, VERACRUZ



| | |
|---------------|-----------------------------------|
| DEPENDENCIA: | PRESIDENCIA MUNICIPAL |
| DEPARTAMENTO: | DIRECCIÓN DE OBRAS PUBLICAS |
| MESA: | COORDINACIÓN DE DESARROLLO URBANO |
| No. LICENCIA: | 12130 |
| EXPEDIENTE: | 4401/2025 |

ASUNTO: CONSTANCIA DE REGISTRO DE PLANO

**PROPIETARIO
PRESENTE**


COMO LO MANIFIESTA EN SU SOLICITUD DE FECHA 23 DE OCTUBRE DE LOS CORRIENTES, Y HABIÉNDOSE CUBIERTO EL PAGO CORRESPONDIENTE EN LA TESORERIA MUNICIPAL DE ACUERDO A LA BOLETA NÚMERO C1-44093 COMUNICO A USTED QUE LA DIRECCION DE OBRAS PUBLICAS Y LA COORDINACION DE DESARROLLO URBANO DE ESTA ADSCRIPCIÓN LE CONCEDEN AL PREDIO CON CLAVE CATASTRAL NO. 02-192-001-00-011-876-00-000-4 EL REGISTRO DE PLANO NO. 12130, QUE CONSTA DE PLANOS ELABORADOS Y RUBRICADOS POR EL PERITO RESPONSABLE DE OBRA ING. ALBERTO HERNANDEZ REYES QUIEN DEBERÁ VERIFICAR EN TODO MOMENTO QUE LA CONSTRUCCIÓN SE REALICE DE ACUERDO CON LO MANIFESTADO EN EL PROYECTO AUTORIZADO.

EL PRESENTE REGISTRO DE PLANO SE OTORGA DE CONFORMIDAD CON LOS ARTICULOS 60 AL 69, DEL REGLAMENTO QUE REGULA LAS CONSTRUCCIONES PUBLICAS Y PRIVADAS DEL ESTADO DE VERACRUZ.


ATENTAMENTE
SUFRAGIO EFECTIVO NO REELECCIÓN
A 7 DE OCTUBRE DE 2025



ARQ. IRAD ANGELES MENDOZA
COORDINADOR DE DESARROLLO URBANO



ARQ. GIOVANNI ESPAÑA FUENTES
DIRECTOR DE OBRAS PUBLICAS



DR. JESUS FOMPEROZA TORRES
PRESIDENTE MUNICIPAL CONSTITUCIONAL
DE TUXPAN DE RODRIGUEZ CANO, VERACRUZ



| | |
|---------------|-----------------------------------|
| DEPENDENCIA: | PRESIDENCIA MUNICIPAL |
| DEPARTAMENTO: | DIRECCIÓN DE OBRAS PUBLICAS |
| MESA: | COORDINACION DE DESARROLLO URBANO |
| No. LICENCIA: | 12131 |
| EXPEDIENTE: | 4434/2025 |

ASUNTO: CONSTANCIA DE TERMINACION DE OBRA

**PROPIETARIO
PRESENTE**

COMO LO MANIFIESTA EN SU SOLICITUD DE FECHA 23 DE OCTUBRE, Y HABIÉNDOSE CUBIERTO EL PAGO CORRESPONDIENTE EN LA TESORERIA MUNICIPAL DE ACUERDO A LA BOLETA NÚMERO C1-44094 EL ARQ. IRAD ANGELES MENDOZA, COORDINADOR DE DESARROLLO URBANO, EL ARQ. GIOVANNI ESPAÑA FUENTES, DIRECTOR DE OBRAS PUBLICAS, Y EL DR. JESUS FOMPEROZA TORRES, PRESIDENTE MUNICIPAL CONSTITUCIONAL DE TUXPAN DE RODRIGUEZ CANO, VERACRUZ-

HACEN CONSTAR

QUE DE ACUERDO A LA VISITA DE INSPECCION OCULAR REALIZADA POR PERSONAL TECNICO PERTENECIENTE A ESTA DIRECCION DE OBRAS PUBLICAS Y LA COORDINACION DE DESARROLLO URBANO, SE VERIFICO QUE EN EL INMUEBLE DE SU PROPIEDAD CON CLAVE CATASTRAL No. 02-192-001-00-011-876-00-000-4 CON DOMICILIO EN CALLE _____

DE ESTA CIUDAD DE TUXPAN, VER., SE CONSTRUYO UNA CASA-HABITACION CON UNA SUPERFICIE DE 416.00 M2 DISTRIBUIDOS EN 2 (DOS) NIVELES. DICHA CASA-HABITACION SE ENCUENTRA TERMINADA A LA FECHA Y FUE AUTORIZADA CON LA LICENCIA No. 12129 DE FECHA 23 DE OCTUBRE DE 2025, POR LO QUE ESTA DIRECCION DE OBRAS PUBLICAS Y DESARROLLO URBANO NO TIENE INCONVENIENTE EN OTORGAR LA PRESENTE CONSTANCIA DE TERMINACION DE OBRA.

A SOLICITUD DE LA PARTE INTERESADA Y PARA LOS USOS LEGALES QUE MEJOR LE CONVENGAN, SE EXTIENDE LA PRESENTE CONSTANCIA EL DIA 23 DE OCTUBRE DEL AÑO 2025.

**ATENTAMENTE
SUFRAGIO EFECTIVO NO REELECCIÓN**




ARQ. IRAD ANGELES MENDOZA
COORDINADOR DE DESARROLLO URBANO




Tuxpan
Ciudad y puerto
H. Ayuntamiento 2022-2025

COORDINACIÓN DE
DESARROLLO URBANO
2022-2025



ARQ. GIOVANNI ESPAÑA FUENTES
DIRECTOR DE OBRAS PUBLICAS



DR. JESUS FOMPEROZA TORRES
PRESIDENTE MUNICIPAL CONSTITUCIONAL
DE TUXPAN DE RODRIGUEZ CANO, VERACRUZ



H. Ayuntamiento de Tuxpan de Rodríguez Cano, Veracruz
Av. Juárez Esq. Hernández y Hernández Col. Centro
C.P. 92800

FORMATO DE PAGO

| DATOS DEL PROPIETARIO/REPRESENTANTE LEGAL | | | | | | | | | | | | | | | | |
|---|---|---------|---------|--------|------|--------|-------|-------------|---------|---------|--------|--|--|--|--|-------|
| NÚMERO DE TRÁMITE | 4434 | | | | | | | | | | | | | | | |
| NOMBRE/RAZÓN SOCIAL | | | | | | | | | | | | | | | | |
| RFC | | | | | | | | | | | | | | | | |
| DOMICILIO FISCAL | | | | | | | | | | | | | | | | |
| DATOS DEL PREDIO/INMUEBLE | | | | | | | | | | | | | | | | |
| CALLE | NÚMERO 110 | | | | | | | | | | | | | | | |
| COLONIA | LOCALIDAD TUXPAN, VER. | | | | | | | | | | | | | | | |
| CLAVE CATASTRAL | 02-192-001-00-011-876-00-000-4 | | | | | | | | | | | | | | | |
| ZONA | MPIO LOC REG MANZ LOTE NIVEL DPTO DV | | | | | | | | | | | | | | | |
| TIPO DE TRÁMITE | ALINEAMIENTO, No. OF., LIC. DE CONST., REG. DE PLANO Y T.O. | | | | | | | | | | | | | | | |
| TIPO DE CONSTRUCCIÓN | REGULARIZACION CASA-HABITACION | | | | | | | | | | | | | | | |
| SUPERFICIE DE CONSTRUCCIÓN | <table border="1"> <tr> <td>181.00</td> <td>235.00</td> <td>0.00</td> <td>0.00</td> <td>416.00</td> </tr> <tr> <td>NIVEL</td> <td>PLANTA BAJA</td> <td>PRIMERO</td> <td>SEGUNDO</td> <td>TERCER</td> </tr> <tr> <td colspan="4"></td> <td>TOTAL</td> </tr> </table> | 181.00 | 235.00 | 0.00 | 0.00 | 416.00 | NIVEL | PLANTA BAJA | PRIMERO | SEGUNDO | TERCER | | | | | TOTAL |
| 181.00 | 235.00 | 0.00 | 0.00 | 416.00 | | | | | | | | | | | | |
| NIVEL | PLANTA BAJA | PRIMERO | SEGUNDO | TERCER | | | | | | | | | | | | |
| | | | | TOTAL | | | | | | | | | | | | |

| | CANTIDAD | UNIDAD | TARIFA EN UMA | SUBTOTAL | 15% ADIC | TOTAL |
|-----------------------------------|----------|--------|------------------|------------|----------|------------|
| ALINEAMIENTO 15.39 | 0.00 | M. L. | 5.00 | \$565.70 | \$84.86 | \$650.56 |
| NÚMERO OFICIAL | UNO | | 4.00 | \$452.56 | \$67.88 | \$520.44 |
| LIC. CONSTRUCCIÓN | 416.00 | M2 | 21.00 | \$2,375.94 | \$356.39 | \$2,732.33 |
| REGISTRO DE PLANO | CUATRO | PZA | 24.00 | \$2,715.36 | \$407.30 | \$3,122.66 |
| BARDA | | | | | | \$0.00 |
| DEPÓSITO DE AGUA | | | | | | \$0.00 |
| TANQUE ALMAC. | | | | | | \$0.00 |
| ANTENA/ESPECTACULAR | | | | | | \$0.00 |
| DEMOLICIÓN | | | | | | \$0.00 |
| LIC. USO DE SUELO | | | | | | \$0.00 |
| CAMBIO USO DE SUELO | | | | | | \$0.00 |
| SUBDIVISIÓN/FUSIÓN | | | | | | \$0.00 |
| USO DE LA VÍA PÚBLICA | | | | | | \$0.00 |
| LIC. DE ANUNCIO | | | | | | \$0.00 |
| ANUNCIO TEMPORAL | | | | | | \$0.00 |
| CONSTANCIA DE TERMINACION DE OBRA | 1.00 | | 5.00 | \$565.70 | \$84.86 | \$650.56 |
| OTROS | | | | | | \$0.00 |

FECHA DE ELABORACIÓN 23 DE OCTUBRE DE 2025
FECHA LÍMITE DE PAGO 24 DE NOVIEMBRE DE 2025

SUBTOTAL \$ 7,676.55
NOTIFICACIÓN \$ 0.00
MULTA \$ 2,732.33
TOTAL \$ 10,408.88



FORMATO DE SOLICITUD DE TRÁMITE

23 | Oct. | 20 25

FECHA DE INGRESO

4 4 3 4 -

NÚMERO DE TRÁMITE

DATOS DEL PROPIETARIO/REPRESENTANTE LEGAL

NOMBRE/RAZÓN SOCIAL _____
DOMICILIO PARA RECIBIR NOTIFICACIONES _____
TELÉFONO _____ CORREO ELECTRÓNICO _____

DATOS DEL PREDIO/INMUEBLE

CALLE _____ NÚMERO _____
COLONIA _____ LOCALIDAD _____
CLAVE CATASTRAL 02 192 001 00 011 876 00 000 4 SUPERFICIE DEL PREDIO M2
ZONA MPIO. LOC. REG. MANZ. LOTE NIVEL DEPTO. DV.

TIPO DE TRÁMITE

☒ ALINEAMIENTO 15.39 ML ML ML
☒ NÚMERO OFICIAL 18 pas Ing. Alberto Ldz.
CONSTRUCCIÓN/DEMOLICIÓN
☐ OBRA NUEVA PLANTA BAJA 181.00 M2
☐ AMPLIACIÓN PRIMER NIVEL 235.00 M2
☒ REGULARIZACIÓN SEGUNDO NIVEL _____ M2
☐ REMODELACIÓN TERCER NIVEL _____ M2
☐ DEMOLICIÓN CUARTO NIVEL _____ M2
☐ RÉG. DE CONDOMINIO TOTAL 416.00 M2
Número de Unidades Privativas _____
☒ REGISTRO DE PLANOS 4 ORIGINAL 8 COPIAS
☐ BARDA _____ ML ML ML
☐ COLINDANCIA _____
☐ DEPÓSITO DE AGUA _____ M3/LITROS
☐ TANQUE ALMAC. RESIDUOS PELIGROSOS _____ M3/LITROS
☐ ANTENAS TELECOM./ANUNCIOS ESPECTACULARES _____ ML
☐ OTROS _____
FUSIÓN/SUBDIVISIÓN/LOTIFICACIÓN
☐ FUSIÓN _____ M2 _____ LOTES
☐ SUBDIVISIÓN _____ M2 _____ LOTES
☐ LOTIFICACIÓN _____ M2 _____ LOTES
CONSTANCIAS Y OTROS PERMISOS
☐ CONSTANCIA DE ZONIFICACIÓN ☐ PERMISO TEMPORAL DE ANUNCIOS
☐ CAMBIO DE USO DE SUELO ☐ LICENCIA DE ANUNCIO FIJO
☐ LICENCIA DE USO DE SUELO ☐ AVISO DE SUSPENSIÓN DE OBRA
☐ USO DE LA VÍA PÚBLICA ☒ CONSTANCIA DE TERMINACIÓN DE OBRA 416.00
M2/DÍAS _____
☐ OTROS _____ ☐ REGISTRO DE P.R.O.

DOCUMENTACIÓN ENTREGADA

☒ ESCRITURA O EQUIVALENTE
☒ BOLETA PREDIAL DEL AÑO EN CURSO
☒ IDENTIFICACIÓN DEL PROPIETARIO/REPRESENTANTE
☐ RECIBO DE PAGO DE AGUA Y DRENAJE
☐ LICENCIAS ANTERIORES
☐ OTRA _____
☐ NOTIFICACIONES
☐ CROQUIS ☐ ORIGINAL ☐ COPIAS

OBSERVACIONES

CROQUIS DE LOCALIZACIÓN

VERIFICACIÓN

FECHA: 23/ Oct/ 025

Sección de calle

Paramento

12.00

Banqueta

Banqueta

Paramento

BANQUETA

ARROYO DE CALLE

SECCIÓN DE CALLE

MTS.

MTS.

MTS.

CALLE:

COLONIA:

M.L DE FRENTE:

15.39

EL PARAMENTO DE LA CONSTRUCCIÓN DEBERA LOCALIZARSE A UNA DISTANCIA MÍNIMA DE

MTS.

MEDIDOS A PARTIR DEL FILO EXTERIOR DE LA GUARNICIÓN HACIA DEL PREDIO DE SU PROPIEDAD.

Sección de calle

Paramento

Paramento

Banqueta

Banqueta

ARROYO

BANQUETA

ARROYO DE CALLE

SECCIÓN DE CALLE

MTS.

MTS.

MTS.

CALLE:

COLONIA:

M.L DE FRENTE:

EL PARAMENTO DE LA CONSTRUCCION DEBERA LOCALIZARSE A UNA DISTANCIA MÍNIMA DE

MTS.

MEDIDOS A PARTIR DEL FILO EXTERIOR DE LA GUARNICIÓN HACIA DEL PREDIO DE SU PROPIEDAD.

EXISTE CONSTRUCCIÓN ANTERIOR

SI

NO

APROXIMADO

CARACTERÍSTICAS Y No. DE PIEZAS

ANTIGÜEDAD:

M²

USO DE PREDIO

HABITACIONAL

COMERCIAL

INDUSTRIAL

AGROPECUARIO

DE SERVICIO

TIPO

SERVICIOS

AGUA POTABLE

DRENAJE

ELECTRICIDAD

BANQUETA

PAVIMENTACIÓN

SI

NO

EXISTE FACTORES DE RIESGO:

CERROS

ZANJAS O DRENES

DUCTOS

OTROS:

OBSERVACIONES:

En el predio hay

gas.

La Gasiflor

es de doble altura.