

DEPENDENCIA:	PRESIDENCIA MUNICIPAL
DEPARTAMENTO:	DIRECCIÓN DE OBRAS PUBLICAS
MESA:	COORDINACION DE DESARROLLO URBANO
No. LICENCIA:	12488
EXPEDIENTE:	4474/2025

ASUNTO: NUMERO OFICIAL

COMO LO MANIFIESTA EN SU SOLICITUD DE FECHA 6 DE NOVIEMBRE DE LOS CORRIENTES, Y HABÍENDOSE CUBIERTO EL PAGO CORRESPONDIENTE EN LA TESORERIA MUNICIPAL DE ACUERDO A LA BOLETA NÚMERO C1-44594 COMUNICO A USTED QUE LA DIRECCION DE OBRAS PUBLICAS Y LA COORDINACION DE DESARROLLO URBANO DE ESTA ADSCRIPCIÓN LE CONCEDEN AL PREDIO CON CLAVE CATASTRAL No: 02-192-001-14-067-001-00-000-9 DE ACUERDO AL PLANO REGULADOR EL NÚMERO OFICIAL:


DE LA C. _____


COL. _____

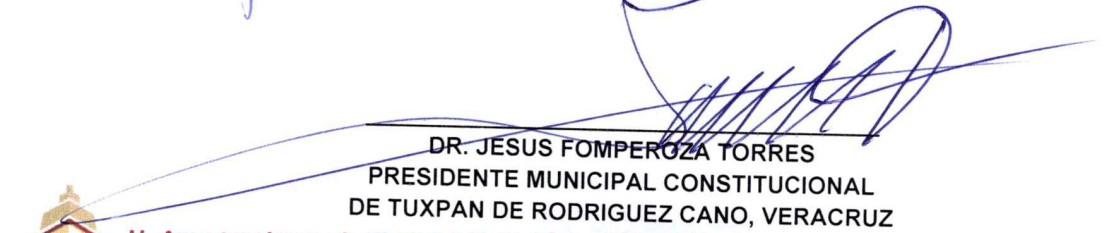
EL PRESENTE NUMERO OFICIAL SE OTORGA CON UNA VIGENCIA DE **UN AÑO** A PARTIR DE LA FECHA DE EXPEDICION DE CONFORMIDAD CON LOS ARTICULOS 33 AL 35 DEL REGLAMENTO QUE REGULA LAS CONSTRUCCIONES PUBLICAS Y PRIVADAS DEL ESTADO DE VERACRUZ.

ATENTAMENTE
SUFRAGIO EFECTIVO NO REELECCIÓN
A 24 DE NOVIEMBRE DE 2025


ARQ. IRAD ANGELES MENDOZA
COORDINADOR DE DESARROLLO URBANO




ARQ. GIOVANNI ESPAÑA FUENTES
DIRECTOR DE OBRAS PUBLICAS


DR. JESUS FOMPEROZA TORRES
PRESIDENTE MUNICIPAL CONSTITUCIONAL
DE TUXPAN DE RODRIGUEZ CANO, VERACRUZ



H. Ayuntamiento de Tuxpan de Rodríguez Cano, Veracruz
Av. Juárez Esq. Hernández y Hernández Col. Centro
C.P. 92800

FORMATO DE PAGO

DATOS DEL PROPIETARIO/REPRESENTANTE LEGAL

NÚMERO DE TRÁMITE 4474

NOMBRE/RAZÓN SOCIAL

DOMICILIO FISCAL

RFC

DATOS DEL PREDIO/INMUEBLE

CALLE

NÚMERO 1

COLONIA

LOCALIDAD TUXPAN, VER.

CLAVE CATASTRAL

02-192-001-14-067-001-00-000-9

ZONA MPIO LOC REG MANZ LOTE NIVEL DPTO DV

TIPO DE TRÁMITE

NUMERO OFICIAL

TIPO DE CONSTRUCCIÓN

SUPERFICIE DE CONSTRUCCIÓN

NIVEL

PLANTA BAJA

PRIMERO

SEGUNDO

TERCER

TOTAL

	CANTIDAD	UNIDAD	TARIFA EN UMA	SUBTOTAL	15% ADIC	TOTAL
ALINEAMIENTO						\$0.00
NÚMERO OFICIAL	UNO		5.00	\$565.70	\$84.86	\$650.56
LIC. CONSTRUCCIÓN						\$0.00
REGISTRO DE PLANO						\$0.00
BARDA						\$0.00
DEPÓSITO DE AGUA						\$0.00
TANQUE ALMAC.						\$0.00
ANTENA/ESPECTACULAR						\$0.00
DEMOLICIÓN						\$0.00
LIC. USO DE SUELO						\$0.00
CAMBIO USO DE SUELO						\$0.00
SUBDIVISIÓN/FUSIÓN						\$0.00
USO DE LA VÍA PÚBLICA						\$0.00
LIC. DE ANUNCIO						\$0.00
ANUNCIO TEMPORAL						\$0.00
CONSTANCIA						\$0.00
OTROS						\$0.00

FECHA DE ELABORACIÓN

19 DE NOVIEMBRE DE 2025

FECHA LÍMITE DE PAGO

19 DE DICIEMBRE DE 2025

SUBTOTAL

\$

650.56

NOTIFICACIÓN

\$

0.00

MULTA

\$

0.00

TOTAL

\$

650.56

FORMATO DE SOLICITUD DE TRÁMITE

6 Nov. 20 25

FECHA DE INGRESO

4 4 7 4 -

NÚMERO DE TRÁMITE

DATOS DEL PROPIETARIO/REPRESENTANTE LEGAL

NOMBRE/RAZÓN SOCIAL

DOMICILIO PARA RECIBIR NOTIFICACIONES

TELÉFONO

CORREO ELECTRÓNICO

DATOS DEL PREDIO/INMUEBLE

CALLE

COLONIA

LOCALIDAD

NÚMERO

1 H2.21 Lt. 29

CLAVE CATASTRAL

02

192

001

14

067

001

00

00

9

SUPERFICIE DEL PREDIO M2

ZONA MPIO.

LOC.

REG.

MANZ.

LOTE

NIVEL

DEPTO.

DV.

TIPO DE TRÁMITE

☒

ALINEAMIENTO

ML

ML

ML

NÚMERO OFICIAL

CONSTRUCCIÓN/DEMOLICIÓN

☐

OBRA NUEVA

PLANTA BAJA

M2

☐

AMPLIACIÓN

PRIMER NIVEL

M2

☐

REGULARIZACIÓN

SEGUNDO NIVEL

M2

☐

REMODELACIÓN

TERCER NIVEL

M2

☐

DEMOLICIÓN

CUARTO NIVEL

M2

☐

RÉG. DE CONDOMINIO

TOTAL

M2

Número de Unidades Privativas

☐

REGISTRO DE PLANOS

ORIGINAL

COPIAS

☐

BARDA

ML

ML

ML

☐

COLINDANCIA

☐

DEPÓSITO DE AGUA

M3/LITROS

☐

TANQUE ALMAC. RESIDUOS PELIGROSOS

M3/LITROS

☐

ANTENAS TELECOM./ANUNCIOS ESPECTACULARES

ML

☐

OTROS

FUSIÓN/SUBDIVISIÓN/LOTIFICACIÓN

☐

FUSIÓN

M2

LOTES

☐

SUBDIVISIÓN

M2

LOTES

☐

LOTIFICACIÓN

M2

LOTES

CONSTANCIAS Y OTROS PERMISOS

☐

CONSTANCIA DE ZONIFICACIÓN

☐

PERMISO TEMPORAL DE ANUNCIOS

☐

CAMBIO DE USO DE SUELO

☐

LICENCIA DE ANUNCIO FIJO

☐

LICENCIA DE USO DE SUELO

☐

AVISO DE SUSPENSIÓN DE OBRA

☐

USO DE LA VÍA PÚBLICA

☐

CONSTANCIA DE TERMINACIÓN DE OBRA

☐

OTROS

M2/DÍAS

☐

REGISTRO DE P.R.O.

DOCUMENTACIÓN ENTREGADA

☒

ESCRITURA O EQUIVALENTE

☒

BOLETA PREDIAL DEL AÑO EN CURSO

☒

IDENTIFICACIÓN DEL PROPIETARIO/REPRESENTANTE

☐

RECIBO DE PAGO DE AGUA Y DRENAJE

☐

LICENCIAS ANTERIORES

☐

OTRA

☐

NOTIFICACIONES

☐

CROQUIS

☐

ORIGINAL

☐

COPIAS

OBSERVACIONES

CROQUIS DE LOCALIZACIÓN

NOMBRE Y FIRMA DE QUIÉN TRAMITA

NOMBRE Y FIRMA DE QUIÉN RECIBE

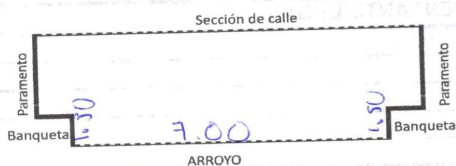


H. Ayuntamiento de Tuxpan de Rodríguez Cano, Veracruz
Av. Juárez No. 20, Col. Centro, C.P. 92800
Tel: (783) 834 53 61 Ext: 106

VERIFICACIÓN

FECHA: 7-Nov-2025

ACCESO PRINCIPAL



BANQUETA 1.50 MTS.
ARROYO DE CALLE 7.00 MTS.
SECCIÓN DE CALLE _____ MTS.

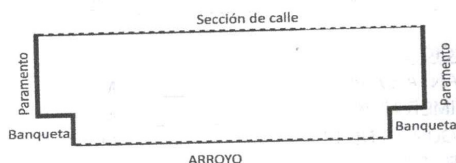
CALLE: _____ No. OFICIAL 1

COLONIA: _____

M.L. DE FRENTE: 6.00mts

EL PARAMENTO DE LA CONSTRUCCIÓN DEBERA LOCALIZARSE A UNA DISTANCIA MÍNIMA DE _____ MTS.
MEDIDOS A PARTIR DEL FILO EXTERIOR DE LA GUARNICIÓN HACIA DEL PREDIO DE SU PROPIEDAD.

ACCESO SECUNDARIO



BANQUETA _____ MTS.
ARROYO DE CALLE _____ MTS.
SECCIÓN DE CALLE _____ MTS.

CALLE: _____ No. OFICIAL _____

COLONIA: _____

M.L. DE FRENTE: _____

EL PARAMENTO DE LA CONSTRUCCION DEBERA LOCALIZARSE A UNA DISTANCIA MÍNIMA DE _____ MTS.
MEDIDOS A PARTIR DEL FILO EXTERIOR DE LA GUARNICIÓN HACIA DEL PREDIO DE SU PROPIEDAD.

EXISTE CONSTRUCCIÓN ANTERIOR ☒ SI ☐ NO APROXIMADO _____ M² CARACTERÍSTICAS Y No. DE PIEZAS

ANTIGÜEDAD: _____ M² SERVICIOS ☒ SI ☐ NO

USO DE PREDIO ☒ HABITACIONAL ☐ COMERCIAL ☐ INDUSTRIAL ☐ AGROPECUARIO ☐ DE SERVICIO TIPO _____

AGUA POTABLE ☒ DRENAJE ☒ ELECTRICIDAD ☒ BANQUETA ☒ PAVIMENTACIÓN ☒

EXISTE FACTORES DE RIESGO: CERROS ☐ ZANJAS O DRENES ☐ DUCTOS ☐ OTROS: _____

OBSERVACIONES:

Existe predio con construcción

ENCARGADO DE DESARROLLO URBANO