

DEPENDENCIA:	PRESIDENCIA MUNICIPAL
DEPARTAMENTO:	DIRECCIÓN DE OBRAS PUBLICAS
MESA:	COORDINACION DE DESARROLLO URBANO
No. LICENCIA:	12313
EXPEDIENTE:	4478/2025

ASUNTO: ALINEAMIENTO OFICIAL

COMO LO MANIFIESTA EN SU SOLICITUD DE FECHA 6 DE NOVIEMBRE DE LOS CORRIENTES, Y HABIÉNDOSE CUBIERTO EL PAGO CORRESPONDIENTE EN LA TESORERIA MUNICIPAL DE ACUERDO A LA BOLETA NÚMERO C1-44357 ANEXO A LA PRESENTE EL DICTAMEN DE ALINEAMIENTO EMITIDO POR LA DIRECCION DE OBRAS PUBLICAS Y LA COORDINACION DE DESARROLLO URBANO DE ESTA ADSCRIPCIÓN RESPECTO DEL PREDIO QUE SE DESCRIBE CON:

CLAVE CATASTRAL No: 02-192-075-01-012-020-00-000-2

CALLE: _____

DE LA COL. _____

LOCALIDAD: _____

INDICÁNDOLE QUE DEBERÁ APEGARSE A LAS INDICACIONES QUE EL MISMO CONTIENE; Y DEBERÁ SATISFACER LO ESTIPULADO POR LOS ARTÍCULOS 34 Y 35 DEL REGLAMENTO QUE REGULA LAS CONSTRUCCIONES PÚBLICAS Y PRIVADAS DEL ESTADO DE VERACRUZ.

**ATENTAMENTE
SUFRAGIO EFECTIVO NO REELECCIÓN**

A 11 DE NOVIEMBRE DE 2025


ARQ. IRAD ANGELES MENDOZA
COORDINADOR DE DESARROLLO URBANO




ARQ. GIOVANNI ESPAÑA FUENTES
DIRECTOR DE OBRAS PUBLICAS

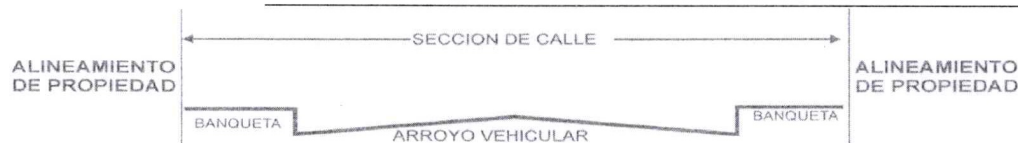
**COORDINACIÓN DE
DESARROLLO URBANO
2022-2025**



H. Ayuntamiento de Tuxpan de Rodríguez Cano, Veracruz
Av. Juárez Esq. Hernández y Hernández Col. Centro
C.P. 92800

ASUNTO: DICTAMEN DE ALINEAMIENTO

ALINEAMIENTO No.	12313
UBICADO EN:	
FECHA DE PRACTICADO:	6 DE NOVIEMBRE DE 2025
FRENTE AL PREDIO	9.30 ML.
BANQUETA:	0.00/0.00 MTS.
ARROYO DE CALLE:	6.00 MTS.
SECCIÓN DE CALLE:	6.00 MTS.
DICTAMEN:	EL PARAMENTO DE LA CONSTRUCCION DEBERA LOCALIZARSE A UNA DISTANCIA MINIMA DE 3.00 MTS MEDIDOS APARTIR DEL CENTRO DE LA CALLE HACIA EL PREDIO DE SU PROPIEDAD



AFECTACIONES Y RESTRICCIONES DE CARÁCTER URBANO, FEDERALES, ESTATALES Y MUNICIPALES:

NINGUNA

SE PROHÍBE ESTRUCTAMENTE CONSTRUIR FUERA DE ESTE ALINEAMIENTO, ASI COMO REALIZAR ESCALONES SOBRE EL ÁREA DE LAS BANQUETAS Y ESTAS DEBERAN CONSTRUIRSE AL NIVEL DE LA GUARNICIÓN.

EL PRESENTE ALINEAMIENTO SE OTORGA CON UNA **VIGENCIA DE 1 AÑO**, Y DE ACUERDO A LO ESTIPULADO EN LOS ARTÍCULOS 34 Y 35, Y SU ALTERACIÓN ES OBJETO DE INFRACCIÓN DE ACUERDO CON LOS ARTÍCULOS 270 Y 271, DEL REGLAMENTO DE LA LEY QUE REGULA LAS CONSTRUCCIONES PUBLICAS Y PRIVADAS DEL ESTADO DE VERACRUZ.

ATENTAMENTE
SUFRAGIO EFECTIVO NO REELECCIÓN
A 11 DE NOVIEMBRE DE 2025

ARQ. IRAD ANGELES MENDOZA
COORDINADOR DE DESARROLLO URBANO



ARQ. GIOVANNI ESPAÑA FUENTES
DIRECTOR DE OBRAS PUBLICAS



H. Ayuntamiento de Tuxpan de Rodríguez Cano, Veracruz
Av. Juárez Esq. Hernández y Hernández Col. Centro
C.P. 92800

DEPENDENCIA:	PRESIDENCIA MUNICIPAL
DEPARTAMENTO:	DIRECCIÓN DE OBRAS PUBLICAS
MESA:	COORDINACION DE DESARROLLO URBANO
No. LICENCIA:	12313
EXPEDIENTE:	4478/2025

ASUNTO: ALINEAMIENTO OFICIAL

COMO LO MANIFIESTA EN SU SOLICITUD DE FECHA _____ 6 DE NOVIEMBRE _____ DE LOS CORRIENTES, Y
HABIÉNDOSE CUBIERTO EL PAGO CORRESPONDIENTE EN LA TESORERIA MUNICIPAL DE ACUERDO A LA BOLETA NÚMERO
____ C1-44357 ____ ANEXO A LA PRESENTE EL DICTAMEN DE ALINEAMIENTO EMITIDO POR LA DIRECCION DE OBRAS PUBLICASS
Y LA COORDINACION DE DESARROLLO URBANO DE ESTA ADSCRIPCIÓN RESPECTO DEL PREDIO QUE SE DESCRIBE CON:

CLAVE CATASTRAL No: _____ 02-192-075-01-012-020-00-000-2 _____

CALLE: _____

DE LA COL. _____

LOCALIDAD: _____

INDICÁNDOLE QUE DEBERÁ APEGARSE A LAS INDICACIONES QUE EL MISMO CONTIENE; Y DEBERÁ SATISFACER LO ESTIPULADO
POR LOS ARTÍCULOS 34 Y 35 DEL REGLAMENTO QUE REGULA LAS CONSTRUCCIONES PÚBLICAS Y PRIVADAS DEL ESTADO DE
VERACRUZ.

ATENTAMENTE
SUFRAGIO EFECTIVO NO REELECCIÓN
A 11 DE NOVIEMBRE DE 2025



ARQ. IRAD ANGELES MENDOZA
COORDINADOR DE DESARROLLO URBANO



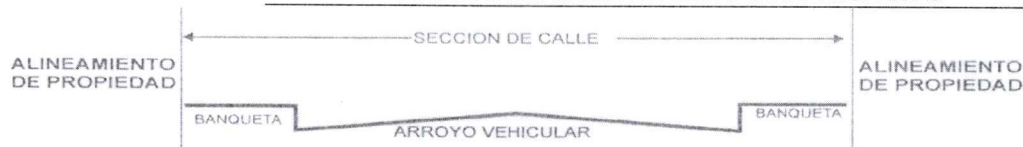


ARQ. GIOVANNI ESPAÑA FUENTES
DIRECTOR DE OBRAS PUBLICAS



ASUNTO: DICTAMEN DE ALINEAMIENTO

ALINEAMIENTO No.	12313
UBICADO EN:	
FECHA DE PRACTICADO:	6 DE NOVIEMBRE DE 2025
FRENTE AL PREDIO	13.00 ML.
BANQUETA:	0.00/0.00 MTS.
ARROYO DE CALLE:	6.00 MTS.
SECCIÓN DE CALLE:	6.00 MTS.
DICTAMEN:	EL PARAMENTO DE LA CONSTRUCCION DEBERA LOCALIZARSE A UNA DISTANCIA MINIMA DE 3.00 MTS MEDIDOS APARTIR DEL CENTRO DE LA CALLE HACIA EL PREDIO DE SU PROPIEDAD



AFECTACIONES Y RESTRICCIONES DE CARÁCTER URBANO, FEDERALES, ESTATALES Y MUNICIPALES:

NINGUNA

SE PROHÍBE ESTRUCTAMENTE CONSTRUIR FUERA DE ESTE ALINEAMIENTO, ASI COMO REALIZAR ESCALONES SOBRE EL ÁREA DE LAS BANQUETAS Y ESTAS DEBERAN CONSTRUIRSE AL NIVEL DE LA GUARNICIÓN.

EL PRESENTE ALINEAMIENTO SE OTORGA CON UNA **VIGENCIA DE 1 AÑO**, Y DE ACUERDO A LO ESTIPULADO EN LOS ARTÍCULOS 34 Y 35, Y SU ALTERACIÓN ES OBJETO DE INFRACCIÓN DE ACUERDO CON LOS ARTÍCULOS 270 Y 271, DEL REGLAMENTO DE LA LEY QUE REGULA LAS CONSTRUCCIONES PUBLICAS Y PRIVADAS DEL ESTADO DE VERACRUZ.

ATENTAMENTE
SUFRAGIO EFECTIVO NO REELECCIÓN
A 11 DE NOVIEMBRE DE 2025

ARQ. IRAD ANGELES MENDOZA
COORDINADOR DE DESARROLLO URBANO

ARQ. GIOVANNI ESPAÑA FUENTES
DIRECTOR DE OBRAS PUBLICAS

H. AYUNTAMIENTO DE TUXPAN
Ciudad y puerto
H. Ayuntamiento 2022-2025

COORDINACIÓN DE DESARROLLO URBANO
2022-2025

DEPENDENCIA: PRESIDENCIA MUNICIPAL
DEPARTAMENTO: DIRECCIÓN DE OBRAS PUBLICAS
MESA: COORDINACION DE DESARROLLO URBANO
No. LICENCIA: 12314
EXPEDIENTE: 4478/2025

ASUNTO: CONSTANCIA DE NUMERO OFICIAL

COMO LO MANIFIESTA EN SU SOLICITUD DE FECHA 6 DE NOVIEMBRE DE LOS CORRIENTES, Y
HABIÉNDOSE CUBIERTO EL PAGO CORRESPONDIENTE EN LA TESORERIA MUNICIPAL DE ACUERDO A LA BOLETA NÚMERO
C1-44358 COMUNICO A USTED QUE LA DIRECCION DE OBRAS PUBLICASS Y LA COORDINACION DE DESARROLLO
URBANO DE ESTA ADSCRIPCIÓN LE CONCEDEN AL PREDIO CON CLAVE CATASTRAL No: 02-192-075-01-012-020-00-000-2
DE ACUERDO AL PLANO REGULADOR EL NÚMERO OFICIAL:

DE LA C. _____

COL. _____

EL PRESENTE NUMERO OFICIAL SE OTORGA CON UNA VIGENCIA DE **UN AÑO** A PARTIR DE LA FECHA DE EXPEDICION DE
CONFORMIDAD CON LOS ARTICULOS 33 AL 35 DEL REGLAMENTO QUE REGULA LAS CONSTRUCCIONES PUBLICAS Y PRIVADAS
DEL ESTADO DE VERACRUZ.

ATENTAMENTE
SUFRAGIO EFECTIVO NO REELECCIÓN
A 11 DE NOVIEMBRE DE 2025


ARQ. IRAD ANGELES MENDOZA
COORDINADOR DE DESARROLLO URBANO



Tuxpan
Ciudad y puerto
H. Ayuntamiento 2022-2025
Tuxpan
COORDINACIÓN DE
DESARROLLO URBANO
2022-2025

GIOVANNI ESPAÑA FUENTES
DIRECTOR DE OBRAS PUBLICAS

DEPENDENCIA:	PRESIDENCIA MUNICIPAL
DEPARTAMENTO:	DIRECCIÓN DE OBRAS PUBLICAS
MESA:	COORDINACION DE DESARROLLO URBANO
No. LICENCIA:	12314
EXPEDIENTE:	4478/2025

ASUNTO: CONSTANCIA DE NUMERO OFICIAL

COMO LO MANIFIESTA EN SU SOLICITUD DE FECHA 6 DE NOVIEMBRE DE LOS CORRIENTES, Y HABIÉNDOSE CUBIERTO EL PAGO CORRESPONDIENTE EN LA TESORERIA MUNICIPAL DE ACUERDO A LA BOLETA NÚMERO C1-44358 COMUNICO A USTED QUE LA DIRECCION DE OBRAS PUBLICAS Y LA COORDINACION DE DESARROLLO URBANO DE ESTA ADSCRIPCIÓN LE CONCEDEN AL PREDIO CON CLAVE CATASTRAL No: 02-192-075-01-012-020-00-000-2 DE ACUERDO AL PLANO REGULADOR EL NÚMERO OFICIAL:

DE LA C. _____
COL. _____

EL PRESENTE NUMERO OFICIAL SE OTORGA CON UNA VIGENCIA DE **UN AÑO** A PARTIR DE LA FECHA DE EXPEDICION DE CONFORMIDAD CON LOS ARTICULOS 33 AL 35 DEL REGLAMENTO QUE REGULA LAS CONSTRUCCIONES PUBLICAS Y PRIVADAS DEL ESTADO DE VERACRUZ.

ATENTAMENTE
SUFragio EFECTIVO NO REELECCIÓN
A 11 DE NOVIEMBRE DE 2025


ARQ. IRAD ANGELES MENDOZA
COORDINADOR DE DESARROLLO URBANO




ARQ. GIOVANNI ESPAÑA FUENTES
DIRECTOR DE OBRAS PUBLICAS



DEPENDENCIA:	PRESIDENCIA MUNICIPAL
DEPARTAMENTO:	DIRECCIÓN DE OBRAS PUBLICAS
MESA:	COORDINACIÓN DE DESARROLLO URBANO
No. LICENCIA:	12315
EXPEDIENTE:	4478/2025

ASUNTO: LICENCIA DE USO DE SUELO.

COMO LO MANIFIESTA EN SU SOLICITUD DE FECHA 6 DE NOVIEMBRE DE LOS CORRIENTES, Y HABIÉNDOSE CUBIERTO EL PAGO CORRESPONDIENTE EN LA TESORERIA MUNICIPAL CON RECIBO NUMERO C1-44359 LA DIRECCION DE OBRAS PUBLICAS Y LA COORDINACION DE DESARROLLO URBANO DE ESTA ADSCRIPCION LE COMUNICA LO SIGUIENTE:


DE ACUERDO AL PROGRAMA MUNICIPAL DE DESARROLLO URBANO DE TUXPAN, VER., PUBLICADO EN LA GACETA OFICIAL DEL ESTADO DE VERACRUZ DE IGNACIO DE LA LLAVE, NUMERO 390, TOMO I, DE FECHA 27 DE SEPTIEMBRE DE 2024, E INSCRITO EN EL REGISTRO PUBLICO DE LA PROPIEDAD Y DEL COMERCIO DE LA SEXTA ZONA REGISTRAL, PARA EL PREDIO DE SU PROPIEDAD CON SUPERFICIE DE 144.95 M2, UBICADO EN LA CALLE

! , DE ESTA CIUDAD DE TUXPAN, VER., CON CLAVE CATASTRAL No. 02-192-075-01-012-020-00-000-2, AMPARADO CON LA ESCRITURA PUBLICA No. 21,472 DE FECHA 20 DE ABRIL DE 2000, PASADA ANTE LA FE DEL LIC. LUIS LOPEZ CASANOVA, NOTARIO PUBLICO No. 1, DE ESTA DEMARCACION NOTARIAL, E INSCRITA BAJO EL NUMERO 947, DEL TOMO VI, DE LA SECCION PRIMERA, DE FECHA 8 DE JUNIO DE 2000, ANTE EL REGISTRO PUBLICO DE LA PROPIEDAD Y DEL COMERCIO DE LA SEXTA ZONA REGISTRAL, LE ESTA PERMITIDO USO DE SUELO HABITACIONAL, CON UNA DENSIDAD MEDIA BAJA UN COEFICIENTE DE OCUPACION DEL PREDIO (C.O.S.) DEL 0.60 Y UN COEFICIENTE DE UTILIZACION DEL SUELO (C.U.S.) MAXIMO DE 1.80 EQUIVALENTE A TRES NIVELES.

LA PRESENTE LICENCIA SE OTORGA CON UNA VIGENCIA DE 12 (DOCE) MESES DE CONFORMIDAD CON EL ARTICULO 143 DEL REGLAMENTO DE LA LEY 241 DE DESARROLLO URBANO, ORDENAMIENTO TERRITORIAL Y VIVIENDA PARA EL ESTADO DE VERACRUZ DE IGNACIO DE LA LLAVE.

ATENTAMENTE
SUFRAGIO EFECTIVO NO REELECCIÓN
TUXPAN, VER. A 11 DE NOVIEMBRE DE 2025

ARQ. IRAD ANGELES MENDOZA
COORDINADOR DE DESARROLLO URBANO



ARQ. GIOVANNI ESPAÑA FUENTES
DIRECTOR DE OBRAS PUBLICAS



H. Ayuntamiento de Tuxpan de Rodríguez Cano, Veracruz
Av. Juárez Esq. Hernández y Hernández Col. Centro
C.P. 92800

FORMATO DE PAGO

DATOS DEL PROPIETARIO/REPRESENTANTE LEGAL

NÚMERO DE TRÁMITE 4478

NOMBRE/RAZÓN SOCIAL _____ RFC _____

DOMICILIO FISCAL _____

DATOS DEL PREDIO/INMUEBLE

CALLE VERGARA NÚMERO 13, 20

COLONIA _____ LOCALIDAD TUXPAN, VER.

CLAVE CATASTRAL 02-192-075-01-012-020-00-000-2

ZONA MPIO LOC REG MANZ LOTE NIVEL DPTO DV

TIPO DE TRÁMITE ALINEAMIENTO, No. OF. Y USO DE SUELO

TIPO DE CONSTRUCCIÓN _____

SUPERFICIE DE CONSTRUCCIÓN

NIVEL	PLANTA BAJA	PRIMERO	SEGUNDO	TERCER	TOTAL

	CANTIDAD	UNIDAD	TARIFA EN UMA	SUBTOTAL	15% ADIC	TOTAL
ALINEAMIENTO 9.30	13.00	M. L.	7.00	\$791.98	\$118.80	\$910.78
NÚMERO OFICIAL	DOS		6.00	\$678.84	\$101.83	\$780.67
LIC. CONSTRUCCIÓN						\$0.00
REGISTRO DE PLANO						\$0.00
BARDA						\$0.00
DEPÓSITO DE AGUA						\$0.00
TANQUE ALMAC.						\$0.00
ANTENA/ESPECTACULAR						\$0.00
DEMOLICIÓN						\$0.00
LIC. USO DE SUELO	144.95	M2	0.30	\$1,311.97	\$196.80	\$1,508.77
CAMBIO USO DE SUELO						\$0.00
SUBDIVISIÓN/FUSIÓN						\$0.00
USO DE LA VÍA PÚBLICA						\$0.00
LIC. DE ANUNCIO						\$0.00
ANUNCIO TEMPORAL						\$0.00
CONSTANCIA						\$0.00
OTROS						\$0.00

FECHA DE ELABORACIÓN 11 DE NOVIEMBRE DE 2025

FECHA LÍMITE DE PAGO 11 DE DICIEMBRE DE 2025

SUBTOTAL	\$	3,200.21
NOTIFICACIÓN	\$	0.00
MULTA	\$	0.00
TOTAL	\$	3,200.21

CON FUNDAMENTO EN LA LEY DE INGRESOS DEL MUNICIPIO DE TUXPAN DEL ESTADO DE VERACRUZ DE IGNACIO DE LA LLAVE



FORMATO DE SOLICITUD DE TRÁMITE

6 | 16 | 20 25
FECHA DE INGRESO

4 4 7 8 -
NÚMERO DE TRÁMITE

DATOS DEL PROPIETARIO/REPRESENTANTE LEGAL

NOMBRE/RAZÓN SOCIAL _____
DOMICILIO PARA RECIBIR NOTIFICACIONES _____
TELÉFONO _____ CORREO ELECTRÓNICO _____

DATOS DEL PREDIO/INMUEBLE

CALLE _____ NÚMERO _____
COLONIA _____ LOCALIDAD _____
CLAVE CATASTRAL 02 192 075 01 012 020 00 000 2 SUPERFICIE DEL PREDIO M2
ZONA MPIO. LOC. REG. MANZ. LOTE NIVEL DEPTO. DV.

TIPO DE TRÁMITE

☒ ALINEAMIENTO 9.30 ML 13.00 ML
☒ NÚMERO OFICIAL
CONSTRUCCIÓN/DEMOLICIÓN
☐ OBRA NUEVA PLANTA BAJA M2
☐ AMPLIACIÓN PRIMER NIVEL M2
☐ REGULARIZACIÓN SEGUNDO NIVEL M2
☐ REMODELACIÓN TERCER NIVEL M2
☐ DEMOLICIÓN CUARTO NIVEL M2
☐ RÉG. DE CONDOMINIO TOTAL M2
Número de Unidades Privativas _____
☐ REGISTRO DE PLANOS ORIGINAL COPIAS
☐ BARRA ML ML ML
☐ COLINDANCIA
☐ DEPÓSITO DE AGUA M3/LITROS
☐ TANQUE ALMAC. RESIDUOS PELIGROSOS M3/LITROS
☐ ANTENAS TELECOM./ANUNCIOS ESPECTACULARES ML
☐ OTROS
FUSIÓN/SUBDIVISIÓN/LOTIFICACIÓN
☐ FUSIÓN M2 LOTES
☐ SUBDIVISIÓN M2 LOTES
☐ LOTIFICACIÓN M2 LOTES
CONSTANCIAS Y OTROS PERMISOS
☐ CONSTANCIA DE ZONIFICACIÓN ☐ PERMISO TEMPORAL DE ANUNCIOS
☐ CAMBIO DE USO DE SUELO ☐ LICENCIA DE ANUNCIO FIJO
☒ LICENCIA DE USO DE SUELO ☐ AVISO DE SUSPENSIÓN DE OBRA
☐ USO DE LA VÍA PÚBLICA ☐ CONSTANCIA DE TERMINACIÓN DE OBRA
M2/DÍAS
☐ OTROS ☐ REGISTRO DE P.R.O.

DOCUMENTACIÓN ENTREGADA

☒ ESCRITURA O EQUIVALENTE
☒ BOLETA PREDIAL DEL AÑO EN CURSO
☒ IDENTIFICACIÓN DEL PROPIETARIO/REPRESENTANTE
☐ RECIBO DE PAGO DE AGUA Y DRENAJE
☐ LICENCIAS ANTERIORES
☐ OTRA _____
☐ NOTIFICACIONES
CROQUIS ☐ ORIGINAL ☐ COPIAS

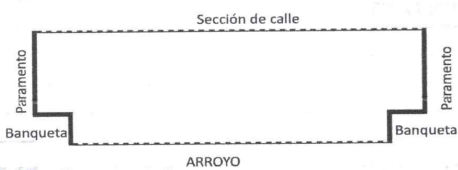

para per el mape
10/11/25 a las 10:00ay

OBSERVACIONES

CROQUIS DE LOCALIZACIÓN

VERIFICACIÓN

FECHA: _____

ACCESO PRINCIPAL						
	<p>BANQUETA _____ MTS.</p> <p>ARROYO DE CALLE _____ MTS.</p> <p>SECCIÓN DE CALLE _____ MTS.</p>					
<p>CALLE: _____ No. OFICIAL _____</p> <p>COLONIA: _____</p> <p>M.L. DE FRENTE: _____</p> <p>EL PARAMENTO DE LA CONSTRUCCIÓN DEBERA LOCALIZARSE A UNA DISTANCIA MÍNIMA DE _____ MTS. MEDIDOS A PARTIR DEL FILO EXTERIOR DE LA GUARNICIÓN HACIA DEL PREDIO DE SU PROPIEDAD.</p>						
ACCESO SECUNDARIO						
	<p>BANQUETA _____ MTS.</p> <p>ARROYO DE CALLE _____ MTS.</p> <p>SECCIÓN DE CALLE _____ MTS.</p>					
<p>CALLE: _____ No. OFICIAL _____</p> <p>COLONIA: _____</p> <p>M.L. DE FRENTE: _____</p> <p>EL PARAMENTO DE LA CONSTRUCCION DEBERA LOCALIZARSE A UNA DISTANCIA MÍNIMA DE _____ MTS. MEDIDOS A PARTIR DEL FILO EXTERIOR DE LA GUARNICIÓN HACIA DEL PREDIO DE SU PROPIEDAD.</p>						
<p>EXISTE CONSTRUCCIÓN ANTERIOR _____ APROXIMADO _____ CARACTERÍSTICAS Y No. DE PIEZAS _____</p> <p>SI <input type="checkbox"/> NO <input type="checkbox"/></p> <p>ANTIGÜEDAD: _____ M² _____</p> <p>USO DE PREDIO _____</p> <table style="width: 100%;"> <tr> <td style="width: 30%;"> <p>HABITACIONAL <input type="checkbox"/></p> <p>COMERCIAL <input type="checkbox"/></p> <p>INDUSTRIAL <input type="checkbox"/></p> <p>AGROPECUARIO <input type="checkbox"/></p> <p>DE SERVICIO <input type="checkbox"/></p> </td> <td style="width: 10%;"> <p>TIPO _____</p> </td> <td style="width: 60%;"> <p>SERVICIOS</p> <table style="width: 100%;"> <tr> <td style="width: 50%;"> <p>AGUA POTABLE <input type="checkbox"/></p> <p>DRENAJE <input type="checkbox"/></p> <p>ELECTRICIDAD <input type="checkbox"/></p> <p>BANQUETA <input type="checkbox"/></p> <p>PAVIMENTACIÓN <input type="checkbox"/></p> </td> <td style="width: 50%;"> <p>SI <input type="checkbox"/> NO <input type="checkbox"/></p> </td> </tr> </table> </td> </tr> </table>		<p>HABITACIONAL <input type="checkbox"/></p> <p>COMERCIAL <input type="checkbox"/></p> <p>INDUSTRIAL <input type="checkbox"/></p> <p>AGROPECUARIO <input type="checkbox"/></p> <p>DE SERVICIO <input type="checkbox"/></p>	<p>TIPO _____</p>	<p>SERVICIOS</p> <table style="width: 100%;"> <tr> <td style="width: 50%;"> <p>AGUA POTABLE <input type="checkbox"/></p> <p>DRENAJE <input type="checkbox"/></p> <p>ELECTRICIDAD <input type="checkbox"/></p> <p>BANQUETA <input type="checkbox"/></p> <p>PAVIMENTACIÓN <input type="checkbox"/></p> </td> <td style="width: 50%;"> <p>SI <input type="checkbox"/> NO <input type="checkbox"/></p> </td> </tr> </table>	<p>AGUA POTABLE <input type="checkbox"/></p> <p>DRENAJE <input type="checkbox"/></p> <p>ELECTRICIDAD <input type="checkbox"/></p> <p>BANQUETA <input type="checkbox"/></p> <p>PAVIMENTACIÓN <input type="checkbox"/></p>	<p>SI <input type="checkbox"/> NO <input type="checkbox"/></p>
<p>HABITACIONAL <input type="checkbox"/></p> <p>COMERCIAL <input type="checkbox"/></p> <p>INDUSTRIAL <input type="checkbox"/></p> <p>AGROPECUARIO <input type="checkbox"/></p> <p>DE SERVICIO <input type="checkbox"/></p>	<p>TIPO _____</p>	<p>SERVICIOS</p> <table style="width: 100%;"> <tr> <td style="width: 50%;"> <p>AGUA POTABLE <input type="checkbox"/></p> <p>DRENAJE <input type="checkbox"/></p> <p>ELECTRICIDAD <input type="checkbox"/></p> <p>BANQUETA <input type="checkbox"/></p> <p>PAVIMENTACIÓN <input type="checkbox"/></p> </td> <td style="width: 50%;"> <p>SI <input type="checkbox"/> NO <input type="checkbox"/></p> </td> </tr> </table>	<p>AGUA POTABLE <input type="checkbox"/></p> <p>DRENAJE <input type="checkbox"/></p> <p>ELECTRICIDAD <input type="checkbox"/></p> <p>BANQUETA <input type="checkbox"/></p> <p>PAVIMENTACIÓN <input type="checkbox"/></p>	<p>SI <input type="checkbox"/> NO <input type="checkbox"/></p>		
<p>AGUA POTABLE <input type="checkbox"/></p> <p>DRENAJE <input type="checkbox"/></p> <p>ELECTRICIDAD <input type="checkbox"/></p> <p>BANQUETA <input type="checkbox"/></p> <p>PAVIMENTACIÓN <input type="checkbox"/></p>	<p>SI <input type="checkbox"/> NO <input type="checkbox"/></p>					

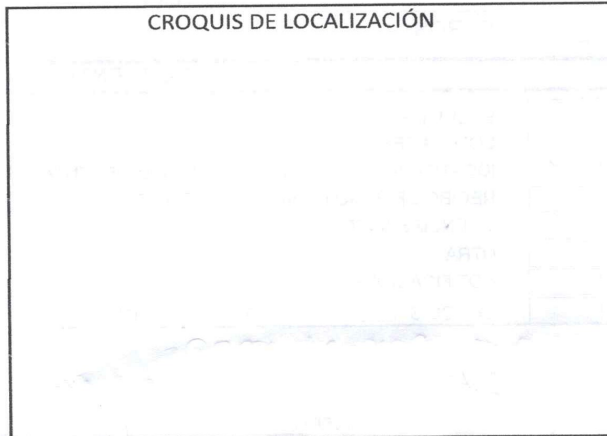
EXISTE FACTORES DE RIESGO:

CERROS ☐ ZANJAS O DRENES ☐ DUCTOS ☐

OTROS: _____

OBSERVACIONES:

CROQUIS DE LOCALIZACIÓN



FIRMA DE INSPECTOR

ENCARGADO DE DESARROLLO URBANO