

CONSTANCIA DE ZONIFICACIÓN

No. de Expediente	4511	Fecha de expedición	19 DE NOVIEMBRE DE 2025
No. de oficio	12430		

Presente

En atención a su solicitud de expedición de Constancia de Zonificación del predio ubicado en

Fracc. del lote	no aplica	no aplica
Calle	No. Of.	Manzana/Zona
Colonia	Tuxpan, Ver.	02-192-001-00-000-445-00-000-1
	Localidad	Clave catastral

con superficie de: 27-00-00.00 m2 de acuerdo al título de propiedad número 7,336 de fecha 30 de julio de 2015, inscrito en el Registro Público de la Propiedad y del Comercio de la Sexta Zona Registral, certifico que de acuerdo al Programa Municipal de Desarrollo Urbano de Tuxpan, publicado en la Gaceta Oficial del Estado de Veracruz de Ignacio de la Llave número 390 Tomo I de fecha 27 de septiembre de 2024 e inscrito en el Registro Público de la Propiedad y del Comercio de la Sexta Zona Registral, le corresponde la siguiente zonificación:

Normas de Ordenación General

Uso de Suelo	Reserva Ecológica Productiva
Densidad	no aplica
C.O.S.	no aplica
C.U.S.	no aplica
C.A.S.	no aplica
Altura máxima permitida	no aplica
Política de Ordenamiento Territorial	Control Ambiental

Otras N.O.G. aplicables

10. Compatibilidad de Usos de Suelo de acuerdo a la tabla de Compatibilidad

Normas de Ordenación Específica

no aplica


Normas de Ordenación por vialidad

no aplica


Se expide la presente Constancia con fundamento en los Artículos 8 Fracción I incisos a y k, 37 y 78 de la Ley 241 de Desarrollo Urbano, Ordenamiento Territorial y Vivienda del Estado de Veracruz de Ignacio de la Llave, Artículos 38 y 139 de su Reglamento; con vigencia en tanto el Programa Municipal de Desarrollo Urbano no sea modificado y una vez cumplidos todos los requisitos de conformidad con los Artículos 140 y 141 del mismo Reglamento.



ARQ. IRAD ANGELES MENDOZA
COORDINADOR DE DESARROLLO URBANO



ARQ. GIOVANNI ESPAÑA FUENTES
DIRECTOR DE OBRAS PUBLICAS



DR. JESUS FOMPEROZA TORRES
PRESIDENTE MUNICIPAL CONSTITUCIONAL
DE TUXPAN DE RODRIGUEZ CANO, VERACRUZ

Pagina 2-2

FORMATO DE PAGO

DATOS DEL PROPIETARIO/REPRESENTANTE LEGAL

NÚMERO DE TRÁMITE	4511
NOMBRE/RAZÓN SOCIAL	
RFC	
DOMICILIO FISCAL	

DATOS DEL PREDIO/INMUEBLE

CALLE	NÚMERO							
COLONIA	LOCALIDAD TUXPAN, VER.							
CLAVE CATASTRAL	02-192-001-00-000-445-00-000-1							
ZONA	MPIO	LOC	REG	MANZ	LOTE	NIVEL	DPTO	DV
TIPO DE TRÁMITE	ZONIFICACION							
TIPO DE CONSTRUCCIÓN								
SUPERFICIE DE CONSTRUCCIÓN	<input type="text"/> <input type="text"/> <input type="text"/> <input type="text"/> <input type="text"/>							
NIVEL	PLANTA BAJA	PRIMERO	SEGUNDO	TERCER	TOTAL			

	CANTIDAD	UNIDAD	TARIFA EN UMA	SUBTOTAL	15% ADIC	TOTAL
ALINEAMIENTO						\$0.00
NÚMERO OFICIAL						\$0.00
LIC. CONSTRUCCIÓN						\$0.00
REGISTRO DE PLANO						\$0.00
BARDA						\$0.00
DEPÓSITO DE AGUA						\$0.00
TANQUE ALMAC.						\$0.00
ANTENA/ESPECTACULAR						\$0.00
DEMOLICIÓN						\$0.00
LIC. USO DE SUELO						\$0.00
CAMBIO USO DE SUELO						\$0.00
SUBDIVISIÓN/FUSIÓN						\$0.00
USO DE LA VÍA PÚBLICA						\$0.00
LIC. DE ANUNCIO						\$0.00
ANUNCIO TEMPORAL						\$0.00
CONSTANCIA ZONIFICACION	1.00		5.00	\$565.70	\$84.86	\$650.56
OTROS						\$0.00

FECHA DE ELABORACIÓN 19 DE NOVIEMBRE DE 2025
FECHA LÍMITE DE PAGO 19 DE DICIEMBRE DE 2025

SUBTOTAL	\$	650.56
NOTIFICACIÓN	\$	0.00
MULTA	\$	0.00
TOTAL	\$	650.56

CON FUNDAMENTO EN LA LEY DE INGRESOS DEL MUNICIPIO DE TUXPAN DEL ESTADO DE VERACRUZ DE IGNACIO DE LA LLAVE

FORMATO DE SOLICITUD DE TRÁMITE

18 Nov. 2025
FECHA DE INGRESO

4511 -
NÚMERO DE TRÁMITE

DATOS DEL PROPIETARIO/REPRESENTANTE LEGAL

NOMBRE/RAZÓN SOCIAL _____
DOMICILIO PARA RECIBIR NOTIFICACIONES _____
TELÉFONO _____ CORREO ELECTRÓNICO _____

DATOS DEL PREDIO/INMUEBLE

CALLE _____ NÚMERO _____
COLONIA _____ LOCALIDAD _____
CLAVE CATASTRAL 02 142 001 00 000 445 00 000 1 SUPERFICIE DEL PREDIO M2 27-00-00.00
ZONA MPIO. LOC. REG. MANZ. LOTE NIVEL DEPTO. DV.

TIPO DE TRÁMITE

<input type="checkbox"/>	ALINEAMIENTO	_____ ML	_____ ML	_____ ML
<input type="checkbox"/>	NÚMERO OFICIAL			
CONSTRUCCIÓN/DEMOLICIÓN				
<input type="checkbox"/>	OBRA NUEVA	PLANTA BAJA	_____	M2
<input type="checkbox"/>	AMPLIACIÓN	PRIMER NIVEL	_____	M2
<input type="checkbox"/>	REGULARIZACIÓN	SEGUNDO NIVEL	_____	M2
<input type="checkbox"/>	REMODELACIÓN	TERCER NIVEL	_____	M2
<input type="checkbox"/>	DEMOLICIÓN	CUARTO NIVEL	_____	M2
<input type="checkbox"/>	RÉG. DE CONDOMINIO	TOTAL	_____	M2
Número de Unidades Privativas _____				
<input type="checkbox"/>	REGISTRO DE PLANOS	ORIGINAL	_____	COPIAS
<input type="checkbox"/>	BARDA	_____ ML	_____ ML	_____ ML
<input type="checkbox"/>	COLINDANCIA			
<input type="checkbox"/>	DEPÓSITO DE AGUA	_____ M3/LITROS		
<input type="checkbox"/>	TANQUE ALMAC. RESIDUOS PELIGROSOS	_____	M3/LITROS	
<input type="checkbox"/>	ANTENAS TELECOM./ANUNCIOS ESPECTACULARES	_____	ML	
<input checked="" type="checkbox"/>	OTROS	<u>Constancia de uso de suelo</u>		
FUSIÓN/SUBDIVISIÓN/LOTIFICACIÓN				
<input type="checkbox"/>	FUSIÓN	_____ M2	_____	LOTES
<input type="checkbox"/>	SUBDIVISIÓN	_____ M2	_____	LOTES
<input type="checkbox"/>	LOTIFICACIÓN	_____ M2	_____	LOTES
CONSTANCIAS Y OTROS PERMISOS				
<input type="checkbox"/>	CONSTANCIA DE ZONIFICACIÓN	<input type="checkbox"/>	PERMISO TEMPORAL DE ANUNCIOS	
<input type="checkbox"/>	CAMBIO DE USO DE SUELO	<input type="checkbox"/>	LICENCIA DE ANUNCIO FIJO	
<input type="checkbox"/>	LICENCIA DE USO DE SUELO	<input type="checkbox"/>	AVISO DE SUSPENSIÓN DE OBRA	
<input type="checkbox"/>	USO DE LA VÍA PÚBLICA	<input type="checkbox"/>	CONSTANCIA DE TERMINACIÓN DE OBRA	
<input type="checkbox"/>	OTROS	_____ M2/DÍAS	<input type="checkbox"/>	REGISTRO DE P.R.O.

DOCUMENTACIÓN ENTREGADA


<input checked="" type="checkbox"/>	ESCRITURA O EQUIVALENTE
<input checked="" type="checkbox"/>	BOLETA PREDIAL DEL AÑO EN CURSO
<input checked="" type="checkbox"/>	IDENTIFICACIÓN DEL PROPIETARIO/REPRESENTANTE
<input type="checkbox"/>	RECIBO DE PAGO DE AGUA Y DRENAJE
<input type="checkbox"/>	LICENCIAS ANTERIORES
<input type="checkbox"/>	OTRA _____
<input type="checkbox"/>	NOTIFICACIONES
<input type="checkbox"/>	CROQUIS <input type="checkbox"/> ORIGINAL <input type="checkbox"/> COPIAS

OBSERVACIONES

CROQUIS DE LOCALIZACIÓN

VERIFICACIÓN

FECHA: _____

ACCESO PRINCIPAL	
	BANQUETA _____ MTS. ARROYO DE CALLE _____ MTS. SECCIÓN DE CALLE _____ MTS.

CALLE: _____ No. OFICIAL _____

COLONIA: _____

M.L DE FRENTE: _____

EL PARAMENTO DE LA CONSTRUCCIÓN DEBERA LOCALIZARSE A UNA DISTANCIA MÍNIMA DE _____ MTS.
MEDIDOS A PARTIR DEL FILO EXTERIOR DE LA GUARNICIÓN HACIA DEL PREDIO DE SU PROPIEDAD.

ACCESO SECUNDARIO	
	BANQUETA _____ MTS. ARROYO DE CALLE _____ MTS. SECCIÓN DE CALLE _____ MTS.

CALLE: _____ No. OFICIAL _____

COLONIA: _____

M.L DE FRENTE: _____

EL PARAMENTO DE LA CONSTRUCCION DEBERA LOCALIZARSE A UNA DISTANCIA MÍNIMA DE _____ MTS.
MEDIDOS A PARTIR DEL FILO EXTERIOR DE LA GUARNICIÓN HACIA DEL PREDIO DE SU PROPIEDAD.

EXISTE CONSTRUCCIÓN ANTERIOR ☐ SI ☐ NO ☐ APROXIMADO _____ CARACTERÍSTICAS Y No. DE PIEZAS _____

ANTIGÜEDAD: _____ M² _____

USO DE PREDIO _____ SERVICIOS ☐ SI ☐ NO

HABITACIONAL ☐ TIPO _____
COMERCIAL ☐
INDUSTRIAL ☐
AGROPECUARIO ☐
DE SERVICIO ☐

AGUA POTABLE ☐
DRENAJE ☐
ELECTRICIDAD ☐
BANQUETA ☐
PAVIMENTACIÓN ☐

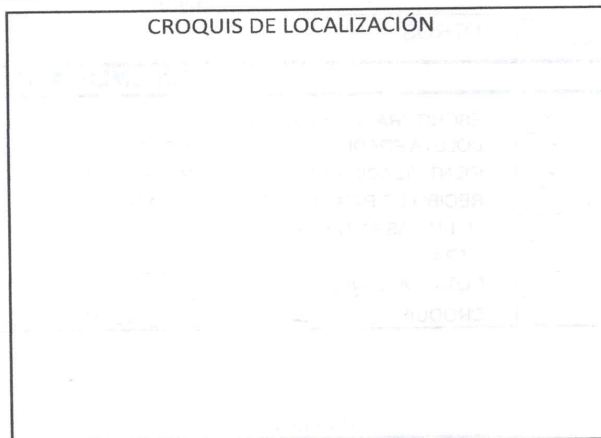
EXISTE FACTORES DE RIESGO:

CERROS ☐ ZANJAS O DRENES ☐ DUCTOS ☐

OTROS: _____

OBSERVACIONES:

CROQUIS DE LOCALIZACIÓN



FIRMA DE INSPECTOR

ENCARGADO DE DESARROLLO URBANO